

**BEFORE THE HON'BLE NATIONAL GREEN TRIBUNAL
PRINCIPAL BENCH, NEW DELHI
ORIGINAL APPLICATION. 958 OF 2024**

IN THE MATTER OF:

HIMANSHU TYAGI

...APPLICANT

VERSUS

STATE OF UTTAR PRADESH & ORS.

...RESPONDENT(s)

INDEX

S.NO.	PARTICULARS	PAGE NO.
1.	ACTION TAKEN REPORT ON BEHALF OF DISTRICT MAGISTRATE, GHAZIABAD-RESPONDENT NO. 1 IN COMPLIANCE OF THE ORDER DT. 11.12.2025 PASSED BY THE HON'BLE NATIONAL GREEN TRIBUNAL, NEW DELHI	
	ANNEXURES	
2.	COPIES OF THE DETAILS OF IDENTIFICATION AND DEMARCATION OF WATER BODIES AS PER REVENUE RECORD HEREWITH AS ANNEXURE-1	
3.	COPY OF THE DETAILS OF WATER BODIES TO BE RESTORED/REJUVENATED WHICH ARE ENCROACHMENT FREEANNEXED HEREWITH AS ANNEXURE-2	

4.	COPY OF THE LETTERS DT. 28.04.2026 ANNEXED HEREWITH AS ANNEXURE-3	
5.	COPY OF THE DETAILS OF WATER BODIES WHICH ARE ENCROACED, PARTIALLY ENCROACED AND PROPOSED TO BE REJUVENATED ANNEXED HEREWITH AS ANNEXURE-4	
6.	COPY OF THE DETAILS WATER BODIES WHICH HAVE ALREADY BEEN REJUVENATED ANNEXED HEREWITH AS ANNEXURE-5	
7.	COPY OF THE LETTER DT. 20.02.2026 ANNEXED HEREWITH AS ANNEXURE-6	
8.	COPIES OF THE ACTION PLAN ANNEXED HEREWITH AS ANNEXURE-7	

THROUGH COUNSEL



**BHANWAR PAL SINGH JADON
COUNSEL FOR STATE OF U.P.**


Bhanwar09jadon09@gmail.com 9639286572

Date: 29.04.2026

Place: NOIDA

**BEFORE THE HON'BLE NATIONAL GREEN TRIBUNAL
PRINCIPAL BENCH, NEW DELHI**

ORIGINAL APPLICATION.958 OF 2024



IN THE MATTER OF:

HIMANSHU TYAGI

...APPLICANT

VERSUS


STATE OF UTTAR PRADESH & ORS.

...RESPONDENT(s)

**ACTION TAKEN REPORT ON BEHALF OF RESPONDENT 4 IN
COMPLIANCE OF THE ORDER DT. 11.12.2025 PASSED BY THE
HON'BLE NATIONAL GREEN TRIBUNAL, NEW DELHI**

I, Ravindra Kumar Mandar, aged about 36 years, S/o Shri Chandan Lal Meena, posted as District Magistrate Ghaziabad, do hereby solemnly affirm and state as under:

1. That I, the Deponent in the above captioned matter, am fully conversant with the facts of the case and am competent and authorized to swear the present reply.




29 APR 2026

2. That I, state that the contents of this reply have been drafted by my counsel on my instructions, and the contents of the same are true to my knowledge and nothing material has been concealed therefrom.
3. That the Hon'ble Tribunal vide order dated **11.12.2025** in OA 958 OF 2024 issued the following directions in the:

".....41. In view of the above, following directions are issued for taking of remedial measures for conservation and protection of water bodies in District Ghaziabad: -

Directions to the District Magistrate, Ghaziabad

- (i) The District Magistrate, Ghaziabad is directed to take requisite measures for identification and demarcation of water bodies as per revenue record with revenue number, measurements and boundaries and geotagging the same and assigning UID number to the same (if not already done); (ii) The District Magistrate, Ghaziabad is directed to get the Action Plan prepared (if not already done) mentioning the role of each of the concerned Departments indicating the (a) names of the water bodies to be restored/rejuvenated, (b) the budgetary allocation for each water body, (c) the respective time-lines for removal of encroachments and (d) completion of the works undertaken for restoration/rejuvenation of the water bodies. It shall***



29 APR 2026

be ensured that no untreated sewage flows into the water body; (iii) The District Magistrate, Ghaziabad is directed to ensure that adequate funds are allocated for implementation of the Action Plan; (iv) The District Magistrate, Ghaziabad is directed to issue appropriate instructions to all concerned officers/authorities to take all requisite steps to ensure flow of water into the ponds which shall include rain water harvesting systems, rain water collection systems, cleaning of the channels/drains that maintain flow of the pond and also desilting and periodical de-weeding of the ponds so that these ponds remain filled with water.

43. List on 27.03.2026 for further hearing/orders.”

REPLY IS AS FOLLOWS

4. That it is humbly submitted that, vide the further response dated **06.10.2025** which is already on record at page No. **1660**, the complete detail of the 1075 ponds as provided by the concerned Tehsils and Nagar Nigam, Ghaziabad was provided in a tabular chart.
5. That in furtherance of the above, the updated status of the 1075 ponds is herein

as under: -




29 APR 2026

I. DETAILS OF IDENTIFICATION AND DEMARCATION OF

Land Owning Agency	Total Number of Ponds (4+5+6)	Total Number of Encroachment Free Ponds (4+5)	Total Number of Ponds which have been Rejuvenated	Total Number of Ponds which have to be Rejuvenated / Measures Taken for Rejuvenation	Total number of ponds which are partially/fully encroached (2-3)	Area under encroachment (Ha)
1	2	3	4	5	6	7
Nagar Nigam	140	63	30	33	77	28.5517
Tehsil Modinagar	579	480	264	216	99	21.8179
Tehsil Loni	139	110	37	73	29	5.8302
Tehsil Sadar	217	196	67	129	21	6.3218
TOTAL	1075	849	398	451	226	62.5216

WATER BODIES AS PER REVENUE RECORD


6. That it is most respectfully submitted that the demarcation of 1075 water bodies has been duly completed. The details thereof, including their respective UID numbers, area (in hectares), and Khasra numbers, and the geo-tagging (which has been completed), are provided in the tabular chart annexed herewith and marked as **ANNEXURE-1**

II. DETAILS OF WATER BODIES TO BE**RESTORED/REJUVENATED WHICH ARE****ENCROACHMENT FREE**

29 APR 2020

7. That it is respectfully submitted that the timelines for completion of the works undertaken for restoration/rejuvenation of the 451 encroachment free water bodies, along with the budgetary allocation thereof, have been provided in the tabular chart annexed herewith and marked as **ANNEXURE-2**.
8. That it is submitted that the concerned departments, namely **Tehsil Loni, Tehsil Modinagar, Tehsil Sadar, and Ghaziabad Nagar Nigam**, vide their respective letters dated **28.04.2026**, have submitted to the District Magistrate the proposed works relating to the **rejuvenation/restoration** of ponds under their respective jurisdictions, which include desilting/cleaning of ponds, fencing around the ponds, installation of primary treatment arrangements for domestic discharge, and plantation around the ponds.
- Copies of the said letters are annexed herewith and collectively marked as **ANNEXURE- 3**.

III. DETAILS OF WATER BODIES WHICH ARE ENCROACED, PARTIALLY ENCROACED AND PROPOSED TO BE REJUVENATED



29 APR 2026

9. That it is humbly submitted that the details of the 226 encroached and partially encroached ponds along with their


- respective khasra numbers
- the status of encroachment in each village,
- the total area,
- the encroached area, and
- the encroachment-free area, is being provided.

It is also submitted that the timelines for removal of encroachments, along with the details of the encroachers including their names, parentage, and addresses, as well as the status of eviction proceedings (whether pending or disposed of), are being provided in the tabular chart annexed herewith and marked as **ANNEXURE-4**.

IV. WATER BODIES WHICH HAVE ALREADY BEEN REJUVENATED

10. That it is submitted that the list of the 398 rejuvenated ponds with their areas disclosed have been given in the tabular chart and marked as **ANNEXURE-**

5.



29 APR 2020


11. That it is germane to mention that vide order dated **11.12.2025** in OA 958 OF 2024 the Hon'ble Tribunal issued the following directions to the Divisional Forest Officer:

Directions to the Divisional Forest Officer, Ghaziabad

(vii) The Divisional Forest Officer, Ghaziabad is directed to prepare an action plan for carrying out afforestation activities on the banks of the water bodies in consultation with the District Environment Committee and concerned Panchayat Raj Authorities and concerned Gram Panchayat for protection and strengthening of the catchment areas of the water bodies and also to take appropriate steps for maintenance/care of the plantation carried out.

12. That it is respectfully submitted that vide letter dated **20.02.2026**, the Divisional Director, Social Forestry Division, Ghaziabad informed the Regional Officer, Uttar Pradesh Pollution Control Board, Ghaziabad that the survey work of the water bodies has been completed and, based on the availability of land, an action plan for plantation along the banks of the ponds has been prepared and forwarded for necessary action.

A copy of the vide letter dated 20.02.2026 is annexed herewith and marked as **ANNEXURE- 6.**



29 APR 2026

13. That it is further submitted that the total geographical area of District Ghaziabad is 89,161 hectares, out of which the green cover is 2,102 hectares (2.36%) as per the State of Forest Report, 2023. That in compliance of the directions of the Hon'ble Tribunal, a joint committee constituted at the district level identified a total of 1,075 ponds in the district, and surveys were conducted by the Regional Forest Officers, Ghaziabad and Modinagar to assess the availability of land for plantation around the said ponds. That as per the report of the Regional Forest Officer, Ghaziabad, **out of 217 identified ponds in Tehsil Ghaziabad, plantation of 8,270 saplings can be undertaken on 54 ponds**, whereas in Tehsil Loni, although all 66 identified ponds were surveyed, plantation cannot be carried out due to non-availability of land around the ponds. That similarly, **as per the report of the Regional Forest Officer, Modinagar, out of 449 identified ponds in Tehsil Modinagar, plantation of 2,520 saplings can be undertaken on 47 ponds**, and the detailed reports of both Regional Forest Officers are annexed herewith. That out of the total 101 ponds identified for plantation, 8 ponds are situated on land belonging to Municipal Corporation/Municipal Panchayat, while 93 ponds are situated on Revenue/Village Panchayat land. That during the forthcoming plantation season, the Panchayati Raj Department and local urban bodies shall undertake plantation work along the banks of the said ponds situated on land under their ownership, for which the requisite budget shall be required.



29 APR 2020

A copy of the said action plan is annexed herewith and marked as **ANNEXURE- 7.**


14.Hence, the present response is being submitted for the kind perusal of this Hon'ble Tribunal. It is prayed that the same be taken on record.


DEPONENT


VERIFICATION

Verified at Ghaziabad on this 29 day of April, 2026, that the contents of the above affidavit from paragraphs 1 to 14 are believed to be true and correct to the best of my knowledge and belief. No part of it is false and nothing material has been concealed therefrom.


DEPONENT



ATTESTED


(Sandeep Sharma)
Reg. No. 1186/98
NOTARY PUBLIC
Ghaziabad (U.P.)

29 APR 2026

Identification and demarkation of water bodies as per revenue record

S.No.	LAND OWNING AGENCY	Village/Area Name	Revenue no. Alloted (Khasra No. Village/Area Name)	Identification and demarkation done/not done of water bodies	UID No.	Area (Ha) of water bodies	Water bodies geotagged (yes/No)
1		Noornagar	Khasra No.974 खे	Yes	UPGZBNNNG0001	0.304	Yes
2		Noornagar	Khasra No.131	Yes	UPGZBNNNG0002	0.253	Yes
3		Noornagar	Khasra No.735	Yes	UPGZBNNNG0003	0.215	Yes
4		Noornagar	Khasra No. 625	Yes	UPGZBNNNG0004	0.013	Yes
5		Mahrauli	Khasra No.726	Yes	UPGZBNNNG0005	0.234	Yes
6		Mahrauli	Khasra No.1197	Yes	UPGZBNNNG0006	0.152	Yes
7		Mahrauli	766	Yes	UPGZBNNNG0007	0.228	Yes
8		Mahrauli	1157	Yes	UPGZBNNNG0008	0.164	Yes
9		Rasulpur Yakutpur	91	Yes	UPGZBNNNG0009	0.076	Yes
10		Rasulpur Yakutpur	Khasra No.41	Yes	UPGZBNNNG0010	0.089	Yes
11		Rasulpur Yakutpur	Khasra No.124	Yes	UPGZBNNNG0011	0.101	Yes
12		Rasulpur Yakutpur	Khasra No.129	Yes	UPGZBNNNG0012	0.089	Yes
13		Dhargal	5	Yes	UPGZBNNNG0013	0.582	Yes
14		Dhargal	204	Yes	UPGZBNNNG0014	0.19	Yes
15		Dhargal	535	Yes	UPGZBNNNG0015	0.215	Yes
16		Dhargal	Khasra No.536	Yes	UPGZBNNNG0016	0.013	Yes
17		Dhargal	337	Yes	UPGZBNNNG0017	0.392	Yes
18		Duhai	Khasra No.888	Yes	UPGZBNNNG0018	0.025	Yes
19		Duhai	Khasra No.1163	Yes	UPGZBNNNG0019	0.089	Yes
20		Duhai	886	Yes	UPGZBNNNG0020	0.025	Yes
21		Duhai	884	Yes	UPGZBNNNG0021	0.025	Yes
22		Duhai	1169	Yes	UPGZBNNNG0022	0.063	Yes
23		Duhai	887	Yes	UPGZBNNNG0023	1.189	Yes
24		Duhai	807	Yes	UPGZBNNNG0024	0.891	Yes
25		Duhai	898	Yes	UPGZBNNNG0025	0.545	Yes
26		Duhai	719	Yes	UPGZBNNNG0026	1.075	Yes
27		Morta	Khasra No.1154/1378	Yes	UPGZBNNNG0027	1.164	Yes
28		Morta	Khasra No.1135	Yes	UPGZBNNNG0028	0.341	Yes
29		Morta	Khasra No.999/	Yes	UPGZBNNNG0029	1.138	Yes
30		Morta	Khasra No.1166/1372	Yes	UPGZBNNNG0030	0.177	Yes
31		Morta	Khasra No.1079	Yes	UPGZBNNNG0031	0.051	Yes
32		Morta	Khasra No.748खे/Morta	Yes	UPGZBNNNG0032	0.228	Yes
33		Morta	1058	Yes	UPGZBNNNG0033	0.24	Yes
34		Morta	749 KHA	Yes	UPGZBNNNG0034	0.063	Yes
35		Morta	880 kha	Yes	UPGZBNNNG0035	0.481	Yes
36		Morta	750	Yes	UPGZBNNNG0036	0.291	Yes
37		Sadarpur	Khasra No.817	Yes	UPGZBNNNG0037	0.52	Yes
38		Sadarpur	Khasra No.835	Yes	UPGZBNNNG0038	0.038	Yes
39		Sadarpur	Khasra No.837	Yes	UPGZBNNNG0039	0.089	Yes
40		Sadarpur	1104	Yes	UPGZBNNNG0040	0.279	Yes
41		Sadarpur	836	Yes	UPGZBNNNG0041	0.531	Yes
42		Sadarpur	557	Yes	UPGZBNNNG0042	0.848	Yes
43		Sadarpur	453	Yes	UPGZBNNNG0043	0.305	Yes
44		Sadarpur	1173 kha	Yes	UPGZBNNNG0044	2.415	Yes
45		Sadarpur	604	Yes	UPGZBNNNG0045	1.846	Yes
46		Raispur	Khasra No.27/3	Yes	UPGZBNNNG0046	0.481	Yes
47		Raispur	Khasra No.67/1	Yes	UPGZBNNNG0047	0.354	Yes
48		Raispur	Khasra No.1129/2	Yes	UPGZBNNNG0048	0.607	Yes
49		Raispur	Khasra No.1009/2Raispur	Yes	UPGZBNNNG0049	0.304	Yes
50		Raispur	Khasra No.98/2Raispur	Yes	UPGZBNNNG0050	0.468	Yes
51		Raispur	245	Yes	UPGZBNNNG0051	0.164	Yes
52		Raispur	171 / 2	Yes	UPGZBNNNG0052	0.329	Yes
53		Raispur	1066 खे	Yes	UPGZBNNNG0053	0.3160	Yes

54	Raispur	168	Yes	UPGZBNNNG0054	0.013	Yes
55	Raispur	413 / 1	Yes	UPGZBNNNG0055	0.809	Yes
56	Shahpur	Khasra No.1986/	Yes	UPGZBNNNG0056	0.063	Yes
57	Shahpur	Khasra No.1776/	Yes	UPGZBNNNG0057	0.063	Yes
58	Shahpur	Khasra No.1196/1	Yes	UPGZBNNNG0058	0.1260	Yes
59	Shahpur	Khasra No.7066/	Yes	UPGZBNNNG0059	0.051	Yes
60	Shahpur	Khasra No.1801/	Yes	UPGZBNNNG0060	0.342	Yes
61	Shahpur Bamheta	2181	Yes	UPGZBNNNG0061	0.468	Yes
62	Shahpur Bamheta	2155 / 2	Yes	UPGZBNNNG0062	0.126	Yes
63	Shahpur Bamheta	2234	Yes	UPGZBNNNG0063	0.101	Yes
64	Shahpur Bamheta	1398	Yes	UPGZBNNNG0064	0.139	Yes
65	Shahpur Bamheta	1400	Yes	UPGZBNNNG0065	0.139	Yes
66	Shahpur Bamheta	1758	Yes	UPGZBNNNG0066	0.126	Yes
67	Shahpur Bamheta	1399	Yes	UPGZBNNNG0067	0.177	Yes
68	Shahpur Bamheta	986	Yes	UPGZBNNNG0068	0.152	Yes
69	Shahpur Bamheta	2233	Yes	UPGZBNNNG0069	0.126	Yes
70	Harson	Khasra No.797 वि०/Harson(A van tika Extension)	Yes	UPGZBNNNG0070	0.228	Yes
71	Nayphal	Khasra No.405/ Nayphal	Yes	UPGZBNNNG0071	0.076	Yes
72	Nayphal	Khasra No.168/Nayphal	Yes	UPGZBNNNG0072	0.038	Yes
73	Nayphal	170 GA	Yes	UPGZBNNNG0073	0.629	Yes
74	Ghukana	489	Yes	UPGZBNNNG0074	0.164	Yes
75	Mehmasarai Alias Koat	149 Mi	Yes	UPGZBNNNG0075	0.051	Yes
76	Sihani	531	Yes	UPGZBNNNG0076	0.3670	Yes
77	Sihani	637	Yes	UPGZBNNNG0077	0.696	Yes
78	Sihani	638	Yes	UPGZBNNNG0078	0.379	Yes
79	Sihani	32	Yes	UPGZBNNNG0079	0.076	Yes
80	Sihani	1603	Yes	UPGZBNNNG0080	0.177	Yes
81	Sihani	33 वि०	Yes	UPGZBNNNG0081	0.645	Yes
82	Saddik Nagar	1403	Yes	UPGZBNNNG0082	0.166	Yes
83	Saddik Nagar	128	Yes	UPGZBNNNG0083	0.013	Yes
84	Saddik Nagar	123 वि०	Yes	UPGZBNNNG0084	0.013	Yes
85	Saddik Nagar	489	Yes	UPGZBNNNG0085	0.341	Yes
86	Nasirpur	376 / 2	Yes	UPGZBNNNG0086	1.467	Yes
87	Baunjha	60 / 2	Yes	UPGZBNNNG0087	0.126	Yes
88	Baunjha	321 / 2	Yes	UPGZBNNNG0088	0.114	Yes
89	Baunjha	311 वि०	Yes	UPGZBNNNG0089	0.607	Yes
90	Baunjha	354 वि०	Yes	UPGZBNNNG0090	0.076	Yes
91	Kaila	796	Yes	UPGZBNNNG0091	1.404	Yes
92	Bayana	186	Yes	UPGZBNNNG0092	0.708	Yes
93	Bayana	355	Yes	UPGZBNNNG0093	0.253	Yes
94	Bayana	128 वि० / 186	Yes	UPGZBNNNG0094	0.708	Yes
95	Sadikpur Alias Kajipura	54	Yes	UPGZBNNNG0095	0.759	Yes
96	Makrammpur sikroda	152	Yes	UPGZBNNNG0096	0.455	Yes
97	Rajapur	1192 वि०	Yes	UPGZBNNNG0097	0.506	Yes
98	Rajapur	1149	Yes	UPGZBNNNG0098	0.025	Yes
99	Rajapur	1779	Yes	UPGZBNNNG0099	0.202	Yes
100	Rajapur	1697	Yes	UPGZBNNNG0100	0.029	Yes
101	Rajapur	341	Yes	UPGZBNNNG0101	0.544	Yes
102	Rajapur	1973 वि०	Yes	UPGZBNNNG0102	0.126	Yes
103	Rajapur	720	Yes	UPGZBNNNG0103	3.87	Yes
104	Jaguala	352	Yes	UPGZBNNNG0104	0.152	Yes
105	Akbarpur Behrampur	137	Yes	UPGZBNNNG0105	0.2910	Yes
106	Mirzapur	288 वि०	Yes	UPGZBNNNG0106	0.1070	Yes
107	Dundaheda	533 वि०	Yes	UPGZBNNNG0107	0.013	Yes
108	Dundaheda	581 / 2	Yes	UPGZBNNNG0108	0.139	Yes
109	Dundaheda	1215	Yes	UPGZBNNNG0109	0.329	Yes
110	Brahmpur Bhopura	556 / 1	Yes	UPGZBNNNG0110	0.443	Yes

NAGAR
NIGAM
(140)

111	Brahmpur Bhopura	474	Yes	UPGZBNNNG0111	0.126	Yes
112	Brahmpur Bhopura	635	Yes	UPGZBNNNG0112	0.266	Yes
113	Brahmpur Bhopura	811 / 2	Yes	UPGZBNNNG0113	0.107	Yes
114	Sikandarpur	292	Yes	UPGZBNNNG0114	0.063	Yes
115	Arthala	1063	Yes	UPGZBNNNG0115	3.832	Yes
116	Arthala	514	Yes	UPGZBNNNG0116	0.468	Yes
117	Arthala	1419	Yes	UPGZBNNNG0117	0.076	Yes
118	Arthala	1391 मि०	Yes	UPGZBNNNG0118	0.772	Yes
119	Arthala	1422 मि०	Yes	UPGZBNNNG0119	4.148	Yes
120	Arthala	1444	Yes	UPGZBNNNG0120	5.148	Yes
121	Arthala	1445	Yes	UPGZBNNNG0121	2.744	Yes
122	Pasaunda	1563 / 1	Yes	UPGZBNNNG0122	5.393	Yes
123	Hasanpur bhowapur	342	Yes	UPGZBNNNG0123	0.126	Yes
124	Kadkad model	289	Yes	UPGZBNNNG0124	0.721	Yes
125	Jhandapur	188	Yes	UPGZBNNNG0125	0.063	Yes
126	Sahibabad	532 मि०	Yes	UPGZBNNNG0126	0.142	Yes
127	Sahibabad	396	Yes	UPGZBNNNG0127	0.0890	Yes
128	Prahladgarhi	354 मि०	Yes	UPGZBNNNG0128	0.608	Yes
129	Prahladgarhi	410	Yes	UPGZBNNNG0129	0.063	Yes
130	Prahladgarhi	616	Yes	UPGZBNNNG0130	0.038	Yes
131	Maharajpur	166	Yes	UPGZBNNNG0131	0.0250	Yes
132	Maharajpur	368 / 2	Yes	UPGZBNNNG0132	0.0380	Yes
133	Makanpur	1847	Yes	UPGZBNNNG0133	0.101	Yes
134	Makanpur	524	Yes	UPGZBNNNG0134	0.076	Yes
135	Makanpur	638	Yes	UPGZBNNNG0135	0.19	Yes
136	Makanpur	1149 मि०	Yes	UPGZBNNNG0136	0.076	Yes
137	Makanpur	526	Yes	UPGZBNNNG0137	0.063	Yes
138	Makanpur	1292	Yes	UPGZBNNNG0138	1.884	Yes
139	Mahiuddinpur Mainapur	214	Yes	UPGZBNNNG0139	0.266	Yes
140	Mahiuddinpur Mainapur	306	Yes	UPGZBNNNG0140	0.253	Yes
141	Inayatpur	283/327	Yes	UPGZBSAD0141	0.0760	Yes
142	Inayatpur	279	Yes	UPGZBSAD0142	0.1010	Yes
143	Kannauj	477 फ	Yes	UPGZBSAD0143	2.9540	Yes
144	Kannauj	555	Yes	UPGZBSAD0144	0.7080	Yes
145	Attaur	1451	Yes	UPGZBSAD0145	0.1140	Yes
146	Attaur	750	Yes	UPGZBSAD0146	0.0380	Yes
147	Attaur	957	Yes	UPGZBSAD0147	0.0380	Yes
148	Attaur	1318	Yes	UPGZBSAD0148	0.1770	Yes
149	Attaur	1317 म	Yes	UPGZBSAD0149	0.2910	Yes
150	Attaur	802	Yes	UPGZBSAD0150	0.0260	Yes
151	Attaur	699	Yes	UPGZBSAD0151	0.0130	Yes
152	Attaur	1459	Yes	UPGZBSAD0152	0.0380	Yes
153	Attaur	1368	Yes	UPGZBSAD0153	0.1190	Yes
154	Attaur	769	Yes	UPGZBSAD0154	0.1010	Yes
155	Attaur	770 फ	Yes	UPGZBSAD0155	0.0250	Yes
156	Attaur	963	Yes	UPGZBSAD0156	0.0250	Yes
157	Attaur	910 फ	Yes	UPGZBSAD0157	0.0130	Yes
158	Attaur	1392 फ	Yes	UPGZBSAD0158		Yes
159	Attaur	943	Yes	UPGZBSAD0159	0.0250	Yes
160	Attaur	697	Yes	UPGZBSAD0160	0.0510	Yes
161	Attaur	748	Yes	UPGZBSAD0161	0.0380	Yes
162	Attaur	1444	Yes	UPGZBSAD0162	0.0130	Yes
163	Attaur	907	Yes	UPGZBSAD0163	0.0130	Yes
164	Attaur	752	Yes	UPGZBSAD0164	0.0250	Yes
165	Attaur	1456	Yes	UPGZBSAD0165	0.0380	Yes
166	Attaur	1435 फ	Yes	UPGZBSAD0166	0.5940	Yes
167	Attaur	1427 ख	Yes	UPGZBSAD0167	0.4550	Yes
168	Attaur	803	Yes	UPGZBSAD0168	0.0510	Yes
169	Attaur	771	Yes	UPGZBSAD0169	0.0510	Yes
170	Attaur	908	Yes	UPGZBSAD0170	0.0130	Yes
171	Attaur	1430	Yes	UPGZBSAD0171	1.0880	Yes

1922

172	Attaur	754ख	Yes	UPGZBSAD0172	0.0130	Yes
173	Attaur	983क	Yes	UPGZBSAD0173	0.0630	Yes
174	Attaur	1440	Yes	UPGZBSAD0174	0.2780	Yes
175	Attaur	630ख	Yes	UPGZBSAD0175	0.1770	Yes
176	Attaur	1429ख	Yes	UPGZBSAD0176	0.1770	Yes
177	Attaur	1467	Yes	UPGZBSAD0177	0.0380	Yes
178	Attaur	1469	Yes	UPGZBSAD0178	0.0380	Yes
179	Attaur	1445	Yes	UPGZBSAD0179	0.0250	Yes
180	Attaur	751	Yes	UPGZBSAD0180	0.0380	Yes
181	Attaur	1438	Yes	UPGZBSAD0181	0.0380	Yes
182	Attaur	1450	Yes	UPGZBSAD0182	0.0760	Yes
183	Attaur	700	Yes	UPGZBSAD0183	0.0130	Yes
184	Attaur	1315 ग	Yes	UPGZBSAD0184	0.1900	Yes
185	Attaur	1391ड	Yes	UPGZBSAD0185	0.9810	Yes
186	Attaur	753	Yes	UPGZBSAD0186	0.0250	Yes
187	Attaur	956	Yes	UPGZBSAD0187	0.1390	Yes
188	Attaur	1426 ख	Yes	UPGZBSAD0188	0.1520	Yes
189	Attaur	1457	Yes	UPGZBSAD0189	0.1140	Yes
190	Attaur	1316 ग	Yes	UPGZBSAD0190	0.2910	Yes
191	Attaur	1452	Yes	UPGZBSAD0191	0.0510	Yes
192	Attaur	1460	Yes	UPGZBSAD0192	0.0130	Yes
193	Attaur	1492 क	Yes	UPGZBSAD0193	0.0760	Yes
194	Attaur	759च	Yes	UPGZBSAD0194	0.5560	Yes
195	Attaur	1388क	Yes	UPGZBSAD0195	0.4170	Yes
196	Attaur	1390 क	Yes	UPGZBSAD0196	0.8350	Yes
197	Attaur	1443	Yes	UPGZBSAD0197	0.0630	Yes
198	Attaur	1446	Yes	UPGZBSAD0198	0.0760	Yes
199	Attaur	1455	Yes	UPGZBSAD0199	0.0380	Yes
200	Attaur	909	Yes	UPGZBSAD0200	0.0250	Yes
201	Attaur	940	Yes	UPGZBSAD0201	0.0380	Yes
202	Attaur	804	Yes	UPGZBSAD0202	0.0630	Yes
203	Attaur	906	Yes	UPGZBSAD0203	0.0130	Yes
204	Attaur	1432ख	Yes	UPGZBSAD0204	0.4170	Yes
205	Attaur	1447	Yes	UPGZBSAD0205	0.2660	Yes
206	Attaur	1468	Yes	UPGZBSAD0206	0.0510	Yes
207	Attaur	1490 क	Yes	UPGZBSAD0207	0.3160	Yes
208	Attaur	1387	Yes	UPGZBSAD0208	0.5690	Yes
209	Attaur	1317ग	Yes	UPGZBSAD0209	0.3670	Yes
210	Attaur	1086	Yes	UPGZBSAD0210	0.4430	Yes
211	Attaur	1087	Yes	UPGZBSAD0211	0.5440	Yes
212	Attaur	1088	Yes	UPGZBSAD0212	0.1160	Yes
213	Attaur	941	Yes	UPGZBSAD0213	0.0250	Yes
214	Attaur	642	Yes	UPGZBSAD0214	0.0380	Yes
215	Attaur	1428क	Yes	UPGZBSAD0215	0.2400	Yes
216	Attaur	942	Yes	UPGZBSAD0216	0.0130	Yes
217	Attaur	1431क	Yes	UPGZBSAD0217	0.1770	Yes
218	Kannauj	179क	Yes	UPGZBSAD0218	0.7810	Yes
219	कनौजा	1017	Yes	UPGZBSAD0219	0.2150	Yes
220	कनौजा	938	Yes	UPGZBSAD0220	0.2530	Yes
221	Karimnagar katiyar (AAUKALPUR)	117	Yes	UPGZBSAD0221	1.1700	Yes
222	Karimnagar katiyar (AAUKALPUR)	115	Yes	UPGZBSAD0222	0.2590	Yes
223	Karimnagar katiyar (AAUKALPUR)	122	Yes	UPGZBSAD0223	0.2530	Yes
224	Karimnagar katiyar (AAUKALPUR)	130ख	Yes	UPGZBSAD0224	0.5020	Yes
225	Krashlia	999	Yes	UPGZBSAD0225	0.2200	Yes
226	Krashlia	998	Yes	UPGZBSAD0226	0.5030	Yes
227	Krashlia	888	Yes	UPGZBSAD0227	0.4430	Yes
228	Krashlia	739	Yes	UPGZBSAD0228	0.5190	Yes
229	Krashlia	742	Yes	UPGZBSAD0229	1.1000	Yes
230	Krashlia	740	Yes	UPGZBSAD0230	0.5190	Yes

231		Krashlia	745	Yes	UPGZBSAD0231	0.3790	Yes
232		Krashlia	1199क	Yes	UPGZBSAD0232	0.1140	Yes
233		Krashlia	744	Yes	UPGZBSAD0233	0.2150	Yes
234		Krashlia	1200क	Yes	UPGZBSAD0234	0.0630	Yes
235		Jalalabad	1345	Yes	UPGZBSAD0235	0.1900	Yes
236		Jalalabad	1350	Yes	UPGZBSAD0236	1.3120	Yes
237		Dasna	4013	Yes	UPGZBSAD0237	0.0760	Yes
238		Dasna	3541ग	Yes	UPGZBSAD0238	0.2910	Yes
239		Dasna	3380ख	Yes	UPGZBSAD0239	0.6200	Yes
240		Dasna	1180	Yes	UPGZBSAD0240	0.1520	Yes
241		Dasna	1870	Yes	UPGZBSAD0241	1.7460	Yes
242		Dasna	1902	Yes	UPGZBSAD0242	0.3790	Yes
243		Dasna	3427क	Yes	UPGZBSAD0243	0.2530	Yes
244		Dasna	4358	Yes	UPGZBSAD0244	1.2900	Yes
245		Dasna	3444	Yes	UPGZBSAD0245	0.4050	Yes
246		Dasna	3812ख	Yes	UPGZBSAD0246	0.2530	Yes
247		Dasna	3813ग	Yes	UPGZBSAD0247	0.4300	Yes
248		Dasna	2292	Yes	UPGZBSAD0248	2.1870	Yes
249		Dasna	2076	Yes	UPGZBSAD0249	1.7580	Yes
250		Dasna	2077	Yes	UPGZBSAD0250	3.3760	Yes
251		Dasna	2078	Yes	UPGZBSAD0251	1.6190	Yes
252		Didvari	488 ग	Yes	UPGZBSAD0252	0.0890	Yes
253		Didvari	292/577	Yes	UPGZBSAD0253	0.7210	Yes
254		Deenanathpour putti	165ख	Yes	UPGZBSAD0254	0.1260	Yes
255		Deenanathpour putti	165क	Yes	UPGZBSAD0255	1.4170	Yes
256		Deenanathpour putti	344	Yes	UPGZBSAD0256	0.2150	Yes
257		Nagla Firojpur mohanpur	502	Yes	UPGZBSAD0257	0.1010	Yes
258		Nagla Firojpur mohanpur	689	Yes	UPGZBSAD0258	0.2530	Yes
259		Nagla Firojpur mohanpur	187घ	Yes	UPGZBSAD0259	0.1010	Yes
260		Nagla Firojpur mohanpur	156	Yes	UPGZBSAD0260	0.0760	Yes
261		Nahal	961	Yes	UPGZBSAD0261	0.0760	Yes
262		Nahal	810	Yes	UPGZBSAD0262	4.5270	Yes
263		Nigravati	115ग	Yes	UPGZBSAD0263	0.9230	Yes
264		Nidauri	325	Yes	UPGZBSAD0264	0.8980	Yes
265		Nidauri	79	Yes	UPGZBSAD0265	0.1520	Yes
266		Nidauri	560	Yes	UPGZBSAD0266	0.2400	Yes
267		Nidauri	194	Yes	UPGZBSAD0267	0.5940	Yes
268		Nidauri	330	Yes	UPGZBSAD0268	0.4430	Yes
269		Nidauri	534ख	Yes	UPGZBSAD0269	0.1900	Yes
270		Noorpur	377	Yes	UPGZBSAD0270	0.7080	Yes
271		Noorpur	337	Yes	UPGZBSAD0271	0.2530	Yes
272		Noorpur	949ख	Yes	UPGZBSAD0272	0.4550	Yes
273		Noorpur	1260	Yes	UPGZBSAD0273	0.2400	Yes
274		Noorpur	332	Yes	UPGZBSAD0274	0.7970	Yes
275		Noorpur	521	Yes	UPGZBSAD0275	2.4790	Yes
276		Noorpur	1527घ	Yes	UPGZBSAD0276	0.1640	Yes
277		Bahadurpur	577	Yes	UPGZBSAD0277	0.0890	Yes
278		Bahadurpur	899	Yes	UPGZBSAD0278	0.2260	Yes
279		Bahadurpur	900	Yes	UPGZBSAD0279	0.0130	Yes
280		Bahadurpur	134ग	Yes	UPGZBSAD0280	0.8470	Yes
281		Bahadurpur	286ग	Yes	UPGZBSAD0281	0.3790	Yes
282		Bhawanipur	87	Yes	UPGZBSAD0282	0.0760	Yes
283		Bhawanipur	155	Yes	UPGZBSAD0283	0.1520	Yes
284		Bhikkanpur	103क	Yes	UPGZBSAD0284	2.4550	Yes
285		Bhikkanpur	346	Yes	UPGZBSAD0285	0.1900	Yes
286		Bhikkanpur	104ख	Yes	UPGZBSAD0286	0.0980	Yes
287		Bhikkanpur	374	Yes	UPGZBSAD0287	0.2780	Yes
288		Bhowapur	283	Yes	UPGZBSAD0288	0.5440	Yes
289		Makraida	351	Yes	UPGZBSAD0289	0.1310	Yes
290		Makraida	75क	Yes	UPGZBSAD0290	0.0380	Yes

TEHSIL
SADAR
(217)

291	Mathrapur	47ख	Yes	UPGZBSAD0291	0.1010	Yes
292	Mathrapur	49ख	Yes	UPGZBSAD0292	0.0130	Yes
293	Mathrapur	448	Yes	UPGZBSAD0293	0.2150	Yes
294	Mathrapur	51ख	Yes	UPGZBSAD0294	0.0380	Yes
295	Mathrapur	52	Yes	UPGZBSAD0295	0.0630	Yes
296	Masuri	138	Yes	UPGZBSAD0296	0.0380	Yes
297	Masuri	400	Yes	UPGZBSAD0297	0.1770	Yes
298	Masuri	527	Yes	UPGZBSAD0298	19.2360	Yes
299	Masuri	662	Yes	UPGZBSAD0299	0.7970	Yes
300	Masuri	517	Yes	UPGZBSAD0300	0.1140	Yes
301	Masuri	169	Yes	UPGZBSAD0301	0.0630	Yes
302	Masauta	373	Yes	UPGZBSAD0302	1.2390	Yes
303	Masauta	227ख	Yes	UPGZBSAD0303	0.2020	Yes
304	Masauta	223	Yes	UPGZBSAD0304	0.1520	Yes
305	Mehmudabad	290	Yes	UPGZBSAD0305	0.1140	Yes
306	Mehmudabad	261	Yes	UPGZBSAD0306	0.0760	Yes
307	Mehmudabad	215क	Yes	UPGZBSAD0307	0.3870	Yes
308	Mehmudabad	139	Yes	UPGZBSAD0308	0.3790	Yes
309	Mehmudabad	175	Yes	UPGZBSAD0309	0.0950	Yes
310	Mahiuddin dhawarsi	565मि०	Yes	UPGZBSAD0310	1.5940	Yes
311	Mahiuddin dhawarsi	77ग	Yes	UPGZBSAD0311	0.2150	Yes
312	Miswapur	305ख	Yes	UPGZBSAD0312	0.7970	Yes
313	Miswapur	305क	Yes	UPGZBSAD0313	0.0760	Yes
314	Miswapur	182	Yes	UPGZBSAD0314	0.0760	Yes
315	Miswapur	322	Yes	UPGZBSAD0315	0.5060	Yes
316	Miswapur	49	Yes	UPGZBSAD0316	0.6700	Yes
317	Miswapur	173	Yes	UPGZBSAD0317	0.5940	Yes
318	Miswapur	304	Yes	UPGZBSAD0318	0.5060	Yes
319	Miswapur	421	Yes	UPGZBSAD0319	0.7710	Yes
320	Morty	482	Yes	UPGZBSAD0320	0.2150	Yes
321	Raghunathpur	41	Yes	UPGZBSAD0321	1.0240	Yes
322	Raghunathpur	81	Yes	UPGZBSAD0322	0.1640	Yes
323	Raghunathpur	193	Yes	UPGZBSAD0323	0.1140	Yes
324	Rasoolpur Sikroda	398	Yes	UPGZBSAD0324	0.0510	Yes
325	Rasoolpur Sikroda	186मि.	Yes	UPGZBSAD0325	0.5060	Yes
326	Rasoolpur Sikroda	134	Yes	UPGZBSAD0326	0.4050	Yes
327	Rasoolpur Sikroda	190	Yes	UPGZBSAD0327	0.1770	Yes
328	Shamsher	544	Yes	UPGZBSAD0328	0.2400	Yes
329	Sahpur Niz Morta	192	Yes	UPGZBSAD0329	0.4430	Yes
330	Sahpur Niz Morta	137	Yes	UPGZBSAD0330	0.2020	Yes
331	Sahpur Niz Morta	120	Yes	UPGZBSAD0331	0.0890	Yes
332	Sahpur Niz Morta	210ख	Yes	UPGZBSAD0332	0.6130	Yes
333	Sahpur Niz Morta	477क	Yes	UPGZBSAD0333	0.2530	Yes
334	Samaypur	142	Yes	UPGZBSAD0334	0.0760	Yes
335	Sadatnagar Ikla	314	Yes	UPGZBSAD0335	0.0510	Yes
336	Sadatnagar Ikla	387	Yes	UPGZBSAD0336	0.2280	Yes
337	Inayatpur	38ख	Yes	UPGZBSAD0337		Yes
338	Inayatpur	58	Yes	UPGZBSAD0338		Yes
339	Inayatpur	39	Yes	UPGZBSAD0339		Yes
340	Khoda	103	Yes	UPGZBSAD0340		Yes
341	Khoda	106	Yes	UPGZBSAD0341		Yes
342	Jalalabad	349	Yes	UPGZBSAD0342		Yes
343	Dasna	3425ख	Yes	UPGZBSAD0343		Yes
344	Dasna	3489	Yes	UPGZBSAD0344		Yes
345	Dasna	3496ग	Yes	UPGZBSAD0345		Yes
346	Dasna	3485	Yes	UPGZBSAD0346		Yes
347	Dasna	2173	Yes	UPGZBSAD0347		Yes
348	Bhowapur	214	Yes	UPGZBSAD0348		Yes
349	Bhowapur	225	Yes	UPGZBSAD0349		Yes
350	Masuri	668	Yes	UPGZBSAD0350		Yes
351	Masuri	667	Yes	UPGZBSAD0351		Yes
352	Masuri	83	Yes	UPGZBSAD0352		Yes
353	Masuri	924	Yes	UPGZBSAD0353		Yes
354	Shahpur Nij Morta	519	Yes	UPGZBSAD0354		Yes
355	Shahpur Nij Morta	474	Yes	UPGZBSAD0355		Yes

356		Shahpur Nij Morta	559	Yes	UPGZBSAD0356		Yes
357		Shahpur Nij Morta	502	Yes	UPGZBSAD0357		Yes
358	Tehsil Loni (139)	Nistauli	233	Yes	UPGZBLON0358	1.6700	Yes
359		Nistauli	452	Yes	UPGZBLON0359	0.1160	Yes
360		Nistauli	813	Yes	UPGZBLON0360	0.1260	Yes
361		Nistauli	955	Yes	UPGZBLON0361	0.0130	Yes
362		Nistauli	101	Yes	UPGZBLON0362	0.2150	Yes
363		Afjalpur	150	Yes	UPGZBLON0363	0.2780	Yes
364		Afjalpur	187	Yes	UPGZBLON0364	0.3160	Yes
365		Tila shahbajpur	178	Yes	UPGZBLON0365	0.2400	Yes
366		Tila shahbajpur	192	Yes	UPGZBLON0366	0.2020	Yes
367		Pavisadakpur	606	Yes	UPGZBLON0367	0.1140	Yes
368		Pavisadakpur	666	Yes	UPGZBLON0368	0.1580	Yes
369		Pavisadakpur	880	Yes	UPGZBLON0369	0.8480	Yes
370		Nasrat abad Khadkhadi	192	Yes	UPGZBLON0370	0.7710	Yes
371		Nasrat abad Khadkhadi	302	Yes	UPGZBLON0371	0.1260	Yes
372		Nasrat abad Khadkhadi	464	Yes	UPGZBLON0372	0.1520	Yes
373		Nasrat abad Khadkhadi	495	Yes	UPGZBLON0373	0.0890	Yes
374		Daulatabad	217	Yes	UPGZBLON0374	0.1390	Yes
375		Mandola	816	Yes	UPGZBLON0375	4.9950	Yes
376		Naanu	46	Yes	UPGZBLON0376	0.2400	Yes
377		Naanu	527	Yes	UPGZBLON0377	1.0620	Yes
378	Naanu	8	Yes	UPGZBLON0378	0.3290	Yes	
379	Afjalnagar Siti	122	Yes	UPGZBLON0379	0.0380	Yes	
380	Kotwalpur	131	Yes	UPGZBLON0380	0.2660	Yes	
381	Kotwalpur	209	Yes	UPGZBLON0381	0.6200	Yes	
382	Shakarpura	332	Yes	UPGZBLON0382	0.9860	Yes	
383	Aurangabad Ristal	32	Yes	UPGZBLON0383	0.1010	Yes	
384	Aurangabad Ristal	36	Yes	UPGZBLON0384	0.1140	Yes	
385	Aurangabad Ristal	82	Yes	UPGZBLON0385	0.0630	Yes	
386	Aurangabad Ristal	84	Yes	UPGZBLON0386	0.0130	Yes	
387	Aurangabad Ristal	211	Yes	UPGZBLON0387	0.0250	Yes	
388	Aurangabad Ristal	212	Yes	UPGZBLON0388	0.7460	Yes	
389	Aurangabad Ristal	504	Yes	UPGZBLON0389	0.5560	Yes	
390	Aurangabad Ristal	612	Yes	UPGZBLON0390	0.0130	Yes	
391	Aurangabad Ristal	679	Yes	UPGZBLON0391	0.3510	Yes	
392	Aurangabad Ristal	680	Yes	UPGZBLON0392	0.0630	Yes	
393	Aurangabad Ristal	682	Yes	UPGZBLON0393	0.0510	Yes	
394	Aurangabad Ristal	683	Yes	UPGZBLON0394	0.0760	Yes	
395	Aurangabad Ristal	684	Yes	UPGZBLON0395	0.1640	Yes	
396	Aurangabad Ristal	856	Yes	UPGZBLON0396	0.1520	Yes	
397	Behta Hazipur	253/1	Yes	UPGZBLON0397	0.0760	Yes	
398	Behta Hazipur	381/2	Yes	UPGZBLON0398	0.0890	Yes	
399	Behta Hazipur	599	Yes	UPGZBLON0399	0.0890	Yes	
400	Behta Hazipur	622/2	Yes	UPGZBLON0400	0.4300	Yes	
401	Behta Hazipur	2097/1	Yes	UPGZBLON0401	0.0950	Yes	
402	Badshahpur Sirauli	951	Yes	UPGZBLON0402	0.0760	Yes	
403	Badshahpur Sirauli	1078	Yes	UPGZBLON0403	0.1520	Yes	
404	Badshahpur Sirauli	1159	Yes	UPGZBLON0404	0.3540	Yes	
405	Badshahpur Sirauli	1285	Yes	UPGZBLON0405	0.7080	Yes	
406	Jafrabad Ganauli	627	Yes	UPGZBLON0406	0.3420	Yes	
407	Jafrabad Ganauli	822	Yes	UPGZBLON0407	3.1360	Yes	
408	Mevla Bhatti	131	Yes	UPGZBLON0408	0.5820	Yes	
409	Mevla Bhatti	133	Yes	UPGZBLON0409	0.6960	Yes	
410	Mevla Bhatti	394	Yes	UPGZBLON0410	0.0630	Yes	
411	Mevla Bhatti	400	Yes	UPGZBLON0411	0.1900	Yes	
412	Dharipur	226	Yes	UPGZBLON0412	0.2400	Yes	
413	Dharipur	315	Yes	UPGZBLON0413	0.0250	Yes	
414	Dharauti Khurd	566	Yes	UPGZBLON0414	0.1520	Yes	
415	Banthala	110	Yes	UPGZBLON0415	0.0130	Yes	
416	Banthala	196	Yes	UPGZBLON0416	1.5310	Yes	
417	Banthala	204	Yes	UPGZBLON0417	0.9230	Yes	
418	Banthala	406	Yes	UPGZBLON0418	0.3790	Yes	
419	Sadullabad	502	Yes	UPGZBLON0419	0.7710	Yes	

420	Chirodi	255	Yes	UPGZBLON0420	0.4810	Yes
421	Chirodi	413	Yes	UPGZBLON0421	2.4890	Yes
422	Chirodi	484	Yes	UPGZBLON0422	1.3540	Yes
423	Sikhrani	90	Yes	UPGZBLON0423	0.9480	Yes
424	Sikhrani	160	Yes	UPGZBLON0424	0.1010	Yes
425	Fatiyabad Nithaura	199	Yes	UPGZBLON0425	0.3020	Yes
426	Fatiyabad Nithaura	543	Yes	UPGZBLON0426	0.6830	Yes
427	Asalatpur	184	Yes	UPGZBLON0427	0.1900	Yes
428	Asalatpur	979	Yes	UPGZBLON0428	0.2400	Yes
429	Bhaneda Khurd	317	Yes	UPGZBLON0429	0.5310	Yes
430	Mehmudpur	196	Yes	UPGZBLON0430	0.3040	Yes
431	Mehmudpur	214	Yes	UPGZBLON0431	1.6440	Yes
432	Hakikatpur Alias Khudabad	117	Yes	UPGZBLON0432	0.3700	Yes
433	Murtajabad Bhupkhedi	55	Yes	UPGZBLON0433	0.0890	Yes
434	Ahmadnagar Nayabans	390	Yes	UPGZBLON0434	0.0760	Yes
435	Meenpur Hindu	597	Yes	UPGZBLON0435	0.1010	Yes
436	Meenpur Hindu	621	Yes	UPGZBLON0436	0.2660	Yes
437	Meenpur Hindu	685	Yes	UPGZBLON0437	0.1770	Yes
438	Meenpur Hindu	943	Yes	UPGZBLON0438	0.1520	Yes
439	Meenpur Hindu	963	Yes	UPGZBLON0439	0.0380	Yes
440	Meenpur Hindu	968	Yes	UPGZBLON0440	0.2280	Yes
441	Badarpur	1	Yes	UPGZBLON0441	0.1520	Yes
442	Allelpur	508	Yes	UPGZBLON0442	0.1380	Yes
443	Pachaira	15	Yes	UPGZBLON0443	1.2780	Yes
444	Pachaira	16	Yes	UPGZBLON0444	0.1010	Yes
445	Pachaira	70	Yes	UPGZBLON0445	0.1260	Yes
446	Pachaira	71	Yes	UPGZBLON0446	0.5440	Yes
447	Loni Chakbandi Kshetra	177	Yes	UPGZBLON0447	0.1010	Yes
448	Loni Chakbandi Kshetra	270	Yes	UPGZBLON0448	0.7590	Yes
449	Loni Chakbandi Kshetra	599	Yes	UPGZBLON0449	0.2780	Yes
450	Loni Chakbandi Kshetra	1427	Yes	UPGZBLON0450	0.0760	Yes
451	Loni Chakbandi Outer	605	Yes	UPGZBLON0451	0.1900	Yes
452	Loni Chakbandi Outer	1036	Yes	UPGZBLON0452	0.1640	Yes
453	Loni Chakbandi Outer	1411	Yes	UPGZBLON0453	4.1610	Yes
454	Loni Chakbandi Outer	1579/18	Yes	UPGZBLON0454	2.2360	Yes
455	Loni Chakbandi Outer	1687	Yes	UPGZBLON0455	1.4930	Yes
456	Loni Chakbandi Outer	2041	Yes	UPGZBLON0456	0.4050	Yes
457	Loni Chakbandi Outer	2324	Yes	UPGZBLON0457	1.5560	Yes
458	Loni Chakbandi Outer	3473	Yes	UPGZBLON0458	0.0380	Yes
459	Narayan nagar Alias Rampur	104	Yes	UPGZBLON0459	0.0630	Yes
460	Narayan nagar Alias Rampur	150	Yes	UPGZBLON0460	0.2930	Yes
461	Narayan nagar Alias Rampur	37/497	Yes	UPGZBLON0461	0.0130	Yes
462	Shareefabad Rajpur	309	Yes	UPGZBLON0462	0.3920	Yes
463	Shareefabad Rajpur	317	Yes	UPGZBLON0463	0.4550	Yes
464	Sharfuddingpur Jawli	98	Yes	UPGZBLON0464	0.0580	Yes
465	Sharfuddingpur Jawli	409	Yes	UPGZBLON0465	0.0630	Yes

466		Sharfuddingpur Jawli	410	Yes	UPGZBLON0466	0.0510	Yes
467		Sharfuddingpur Jawli	857	Yes	UPGZBLON0467	0.0510	Yes
468		Sharfuddingpur Jawli	858	Yes	UPGZBLON0468	0.0380	Yes
469		Sharfuddingpur Jawli	859	Yes	UPGZBLON0469	0.0380	Yes
470		Sharfuddingpur Jawli	860	Yes	UPGZBLON0470	0.0380	Yes
471		Sharfuddingpur Jawli	863	Yes	UPGZBLON0471	0.0380	Yes
472		Sharfuddingpur Jawli	864	Yes	UPGZBLON0472	0.0380	Yes
473		Sharfuddingpur Jawli	865	Yes	UPGZBLON0473	0.0250	Yes
474		Sharfuddingpur Jawli	866	Yes	UPGZBLON0474	0.0380	Yes
475		Sharfuddingpur Jawli	867	Yes	UPGZBLON0475	0.0380	Yes
476		Sharfuddingpur Jawli	868	Yes	UPGZBLON0476	0.0380	Yes
477		Sharfuddingpur Jawli	870	Yes	UPGZBLON0477	0.2760	Yes
478		Sharfuddingpur Jawli	871	Yes	UPGZBLON0478	0.0510	Yes
479		Sharfuddingpur Jawli	872	Yes	UPGZBLON0479	0.0510	Yes
480		Sharfuddingpur Jawli	873	Yes	UPGZBLON0480	0.0760	Yes
481		Sharfuddingpur Jawli	874	Yes	UPGZBLON0481	0.1010	Yes
482		Sharfuddingpur Jawli	875	Yes	UPGZBLON0482	0.1010	Yes
483		Sharfuddingpur Jawli	876	Yes	UPGZBLON0483	0.1390	Yes
484		Sharfuddingpur Jawli	877	Yes	UPGZBLON0484	0.1520	Yes
485		Sharfuddingpur Jawli	878	Yes	UPGZBLON0485	0.1900	Yes
486		Sharfuddingpur Jawli	879	Yes	UPGZBLON0486	0.1260	Yes
487		Sharfuddingpur Jawli	880	Yes	UPGZBLON0487	0.1770	Yes
488		Sharfuddingpur Jawli	881	Yes	UPGZBLON0488	0.0630	Yes
489		Sharfuddingpur Jawli	882	Yes	UPGZBLON0489	0.1640	Yes
490		Sharfuddingpur Jawli	883	Yes	UPGZBLON0490	0.0630	Yes
491		Sharfuddingpur Jawli	884	Yes	UPGZBLON0491	0.1140	Yes
492		Sharfuddingpur Jawli	1245	Yes	UPGZBLON0492	0.3420	Yes
493		Agraula	185	Yes	UPGZBLON0493	0.6200	Yes
494		Agraula	462	Yes	UPGZBLON0494	0.3160	Yes
495		Agraula	474	Yes	UPGZBLON0495	0.0760	Yes
496		Milak Bamla	102	Yes	UPGZBLON0496	0.3410	Yes
497	Tehsil Modinagar (579)	Patla	976	Yes	UPGZBMOD0497	0.114	Yes
498		Patla	1068	Yes	UPGZBMOD0498	0.646	Yes
499		Patla	1069	Yes	UPGZBMOD0499	0.025	Yes
500		Patla	551	Yes	UPGZBMOD0500	0.417	Yes
501		Patla	657	Yes	UPGZBMOD0501	0.825	Yes
502		Patla	497	Yes	UPGZBMOD0502	0.036	Yes
503		Patla	785	Yes	UPGZBMOD0503	0.063	Yes
504		Patla	1186	Yes	UPGZBMOD0504	0.2286	Yes
505		Patla	132	Yes	UPGZBMOD0505	0.051	Yes
506		Patla	849	Yes	UPGZBMOD0506	0.493	Yes
507		Patla	797kh	Yes	UPGZBMOD0507	0.683	Yes
508		Patla	393	Yes	UPGZBMOD0508	0.556	Yes

509	Ward no. 9 kadrabad	279	Yes	UPGZBMOD0509	0.506	Yes
510	Ward no. 9 kadrabad	313	Yes	UPGZBMOD0510	0.24	Yes
511	Ward no. 12 Sikari kala	470	Yes	UPGZBMOD0511	0.089	Yes
512	Ward no. 12 Sikari kala	532	Yes	UPGZBMOD0512	2.099	Yes
513	Ward no. 12 Sikari kala	624	Yes	UPGZBMOD0513	0.089	Yes
514	Ward no. 9 kadrabad	253	Yes	UPGZBMOD0514	0.152	Yes
515	Ward No. 12, near Sahajadpur Road Temple/Sarna murad nagar	100	Yes	UPGZBMOD0515	0.607	Yes
516	Ward No. 12 on Rawli Road/Sarna murad nagar	163	Yes	UPGZBMOD0516	0.379	Yes
517	Ward No. 15 in front of the Purv rajmarg in front of Highway Petrol Pump//Ukhlarsi	981m	Yes	UPGZBMOD0517	0.379	Yes
518	Ward No. 12 near the Maulana Vyapariyan Kamela/Sarna murad nagar	370	Yes	UPGZBMOD0518	0.531	Yes
519	Ward No. 6 near the railway line/Ukhlarsi	270	Yes	UPGZBMOD0519	4.047	Yes
520	Ward No. 6 behind the MRF Store//Ukhlarsi	285/2	Yes	UPGZBMOD0520	1.29	Yes
521	Ward No. 6 near the railway line//Ukhlarsi	360/1222	Yes	UPGZBMOD0521	0.114	Yes
522	Ward No. 6 behind the power house/ Asalat nagar	413	Yes	UPGZBMOD0522	2.87	Yes
523	Ward No. 16 Gandhi Colony/Sarna murad nagar	712	Yes	UPGZBMOD0523	0.177	Yes
524	Ward No. 2 inside the Gur Mandi/Sarna murad nagar	550	Yes	UPGZBMOD0524	0.051	Yes
525	Ward No. 13 on Rawli Road/Sarna murad nagar	888	Yes	UPGZBMOD0525	0.038	Yes
526	Ward No. 13 located in Maulana Sarna/Sarna murad nagar	1110	Yes	UPGZBMOD0526	0.076	Yes
527	Ward No. 13 located in Maulana Sarna/Sarna murad nagar	1112	Yes	UPGZBMOD0527	1.733	Yes
528	Ward No. 16 Gandhi Colony/Sarna murad nagar	784	Yes	UPGZBMOD0528	0.114	Yes
529	Ward No. 12 Near the cattle shed/Sarna murad nagar	796	Yes	UPGZBMOD0529	0.177	Yes

530	Ward No. 13 Near the Ramlila Ground/Sarna murad nagar	941	Yes	UPGZBMOD0530	0.708	Yes
531	Ward No. 12 Near Chungi No. 3/Sarna murad nagar	206	Yes	UPGZBMOD0531	0.341	Yes
532	Ward No. 17 Located in Chhitra Basti/Sarna murad nagar	1214	Yes	UPGZBMOD0532	0.658	Yes
533	Ward no. 3 Gautampuri/Nagar panchayat Farid nagar	585	Yes	UPGZBMOD0533	0.417	Yes
534	Ward no. 3 Gautampuri/Nagar panchayat Farid nagar	980	Yes	UPGZBMOD0534	0.809	Yes
535	Ward no. 8 Teliyana (west) Gola Kuaa/Nagar panchayat Faridnagar	10	Yes	UPGZBMOD0535	0.797	Yes
536	Ward no. 8 Teliyana (west) Gola Kuaa/Nagar panchayat Farid nagar	33	Yes	UPGZBMOD0536	0.588	Yes
537	Ward no. 10 , near kureshiyan pump/Nagar panchayat Farid nagar	310	Yes	UPGZBMOD0537	0.089	Yes
538	Ward no. 10 , near kureshiyan/Nagar panchayat Farid nagar	343	Yes	UPGZBMOD0538	2.295	Yes
539	Ward no. 8, Teliyan (west) in front of office/Nagar panchayat Farid nagar	387	Yes	UPGZBMOD0539	0.765	Yes
540	Ward no. 3 , Amrala road/Nagar panchayat Farid nagar	609	Yes	UPGZBMOD0540	0.152	Yes
541	Ward no. 11 , pust chawki/Nagar panchayat Farid nagar	691	Yes	UPGZBMOD0541	0.278	Yes
542	Ward no. 3 Gautampuri/Nagar panchayat Farid nagar	1046	Yes	UPGZBMOD0542	0.784	Yes
543	Faridnagar	1047	Yes	UPGZBMOD0543	0.038	Yes
544	Faridnagar	355	Yes	UPGZBMOD0544	0.708	Yes
545	Faridnagar	1128	Yes	UPGZBMOD0545	3.048	Yes
546	Ward no. 5, Rajputan Holi Chawk/Nagar panchayat Farid nagar	11030	Yes	UPGZBMOD0546	0.367	Yes
547	Revdi Revda	238	Yes	UPGZBMOD0547	0.733	Yes
548	Badka Arifpur	603m	Yes	UPGZBMOD0548	0.2270	Yes
549	Badka Arifpur	606m	Yes	UPGZBMOD0549	0.0630	Yes
550	Badka Arifpur	216	Yes	UPGZBMOD0550	0.481	Yes

1930

551	Badka Arifpur	568	Yes	UPGZBMOD0551	0.19	Yes
552	Badka Arifpur	278	Yes	UPGZBMOD0552	0.354	Yes
553	Badka Arifpur	376	Yes	UPGZBMOD0553	0.304	Yes
554	Badka Arifpur	304g	Yes	UPGZBMOD0554	0.312	Yes
555	Muradgrampur purshi	285m	Yes	UPGZBMOD0555	0.594	Yes
556	Muradgrampur purshi	330	Yes	UPGZBMOD0556	0.494	Yes
557	Muradgrampur purshi	376	Yes	UPGZBMOD0557	0.304	Yes
558	Muradgrampur purshi	422m	Yes	UPGZBMOD0558	0.253	Yes
559	Mo. Pur dheda	193	Yes	UPGZBMOD0559	0.645	Yes
560	Mo. Pur dheda	248	Yes	UPGZBMOD0560	0.076	Yes
561	Nagla Aakhu	45ch	Yes	UPGZBMOD0561	1.296	Yes
562	Nagla Aakhu	172/337	Yes	UPGZBMOD0562	0.291	Yes
563	Puthari	82	Yes	UPGZBMOD0563	0.797	Yes
564	Didauli	244	Yes	UPGZBMOD0564	0.999	Yes
565	Didauli	268	Yes	UPGZBMOD0565	0.961	Yes
566	Didauli	638	Yes	UPGZBMOD0566	0.215	Yes
567	Didauli	668	Yes	UPGZBMOD0567	0.101	Yes
568	Didauli	677kh	Yes	UPGZBMOD0568	0.025	Yes
569	Didauli	368	Yes	UPGZBMOD0569	0.6830	Yes
570	Didauli	775	Yes	UPGZBMOD0570	1.0340	Yes
571	Mo. Pur Kadeem	26m	Yes	UPGZBMOD0571	1.9610	Yes
572	Mo. Pur Kadeem	111	Yes	UPGZBMOD0572	0.1640	Yes
573	Mo. Pur Kadeem	115	Yes	UPGZBMOD0573	0.2270	Yes
574	Mo. Pur Kadeem	130k	Yes	UPGZBMOD0574	0.3540	Yes
575	Mo. Pur Kadeem	131	Yes	UPGZBMOD0575	0.1010	Yes
576	Alawalpur	36	Yes	UPGZBMOD0576	0.3160	Yes
577	Dabana	129	Yes	UPGZBMOD0577	0.2780	Yes
578	Dabana	41	Yes	UPGZBMOD0578	0.885	Yes
579	Dabana	51	Yes	UPGZBMOD0579	0.569	Yes
580	Dabana	249	Yes	UPGZBMOD0580	0.455	Yes
581	Dabana	250m	Yes	UPGZBMOD0581	0.126	Yes
582	Dabana	406	Yes	UPGZBMOD0582	0.493	Yes
583	Sultanpur Chajjupur	537	Yes	UPGZBMOD0583	0.187	Yes
584	Sultanpur Chajjupur	767	Yes	UPGZBMOD0584	0.015	Yes
585	Milak Charakpur	163	Yes	UPGZBMOD0585	0.126	Yes
586	Maanauli	503	Yes	UPGZBMOD0586	0.1390	Yes
587	Maanauli	501	Yes	UPGZBMOD0587	0.0890	Yes
588	Maanauli	507	Yes	UPGZBMOD0588	0.202	Yes
589	Bhadauli	521	Yes	UPGZBMOD0589	1.328	Yes
590	Bhadauli	483kh	Yes	UPGZBMOD0590	0.1890	Yes
591	Bhadauli	289	Yes	UPGZBMOD0591	0.1900	Yes
592	Sakurpur	377	Yes	UPGZBMOD0592	0.1260	Yes
593	Sakurpur	460	Yes	UPGZBMOD0593	0.7590	Yes
594	Sakurpur	462	Yes	UPGZBMOD0594	0.2020	Yes
595	Machri	463	Yes	UPGZBMOD0595	0.1770	Yes
596	Machri	507	Yes	UPGZBMOD0596	0.4930	Yes
597	Machri	511	Yes	UPGZBMOD0597	0.2150	Yes
598	Machri	691	Yes	UPGZBMOD0598	0.1560	Yes
599	Machri	692	Yes	UPGZBMOD0599	0.3510	Yes
600	Muradabad	486	Yes	UPGZBMOD0600	0.3040	Yes
601	Muradabad	495	Yes	UPGZBMOD0601	0.2150	Yes
602	Sahjhapur	128	Yes	UPGZBMOD0602	0.3790	Yes
603	Sahjhapur	155	Yes	UPGZBMOD0603	0.1770	Yes
604	Sahjhapur	237	Yes	UPGZBMOD0604	0.8470	Yes
605	Sahjhapur	272	Yes	UPGZBMOD0605	0.0890	Yes
606	Abidpur Manki	286	Yes	UPGZBMOD0606	0.1010	Yes
607	Abidpur Manki	164	Yes	UPGZBMOD0607	0.6830	Yes
608	Abidpur Manki	286	Yes	UPGZBMOD0608	0.1010	Yes
609	Abidpur Manki	417	Yes	UPGZBMOD0609	0.3500	Yes
610	Kajampur	173kh	Yes	UPGZBMOD0610	0.3080	Yes
611	Dausa Banjarpur	210	Yes	UPGZBMOD0611	1.7950	Yes
612	Dausa Banjarpur	234	Yes	UPGZBMOD0612	0.4110	Yes

613	Dausa Banjarpur	384	Yes	UPGZBMOD0613	1.0620	Yes
614	kharajpur	138	Yes	UPGZBMOD0614	0.1140	Yes
615	kharajpur	157	Yes	UPGZBMOD0615	0.7710	Yes
616	Navipur	426	Yes	UPGZBMOD0616	0.1770	Yes
617	Navipur	427	Yes	UPGZBMOD0617	0.051	Yes
618	Navipur	461	Yes	UPGZBMOD0618	0.0890	Yes
619	Navipur	462	Yes	UPGZBMOD0619	0.0630	Yes
620	Navipur	464	Yes	UPGZBMOD0620	0.3160	Yes
621	Shobhapur	61	Yes	UPGZBMOD0621	0.3160	Yes
622	Shobhapur	103	Yes	UPGZBMOD0622	0.2790	Yes
623	Shobhapur	123	Yes	UPGZBMOD0623	0.1520	Yes
624	Shobhapur	330	Yes	UPGZBMOD0624	0.304	Yes
625	Shobhapur	240	Yes	UPGZBMOD0625	0.0380	Yes
626	Shobhapur	342	Yes	UPGZBMOD0626	0.0760	Yes
627	Basantpur Saitali	162m	Yes	UPGZBMOD0627	0.0908	Yes
628	Basantpur Saitali	281	Yes	UPGZBMOD0628	0.0250	Yes
629	Basantpur Saitali	282m	Yes	UPGZBMOD0629	0.0870	Yes
630	Basantpur Saitali	389m	Yes	UPGZBMOD0630	0.0422	Yes
631	Basantpur Saitali	132	Yes	UPGZBMOD0631	4.2114	Yes
632	Basantpur Saitali	347	Yes	UPGZBMOD0632	1.48	Yes
633	Mahiuddinpur hisali	281	Yes	UPGZBMOD0633	0.24	Yes
634	Mahiuddinpur hisali	292	Yes	UPGZBMOD0634	0.2660	Yes
635	Mahiuddinpur hisali	293	Yes	UPGZBMOD0635	0.1140	Yes
636	Rawli kalau	502	Yes	UPGZBMOD0636	0.367	Yes
637	Rawli kalau	545	Yes	UPGZBMOD0637	0.531	Yes
638	Rawli kalau	563	Yes	UPGZBMOD0638	0.5060	Yes
639	Rawli kalau	564	Yes	UPGZBMOD0639	0.2660	Yes
640	Rawli kalau	591	Yes	UPGZBMOD0640	1.972	Yes
641	Rawli kalau	655	Yes	UPGZBMOD0641	0.582	Yes
642	Nekpur Sabitnagar	1019	Yes	UPGZBMOD0642	0.1260	Yes
643	Nekpur Sabitnagar	2063	Yes	UPGZBMOD0643	0.2400	Yes
644	Fatehpur	160	Yes	UPGZBMOD0644	1.3160	Yes
645	Fatehpur	163	Yes	UPGZBMOD0645	0.076	Yes
646	Nagla musa	116	Yes	UPGZBMOD0646	0.708	Yes
647	Nagla musa	214	Yes	UPGZBMOD0647	0.506	Yes
648	Saunda	403	Yes	UPGZBMOD0648	0.0760	Yes
649	Saunda	529	Yes	UPGZBMOD0649	0.1390	Yes
650	Saunda	530	Yes	UPGZBMOD0650	0.3160	Yes
651	Saunda	573	Yes	UPGZBMOD0651	0.4170	Yes
652	Saunda	574	Yes	UPGZBMOD0652	0.3160	Yes
653	Saunda	577	Yes	UPGZBMOD0653	0.0760	Yes
654	Saunda	578	Yes	UPGZBMOD0654	0.3920	Yes
655	Saunda	580	Yes	UPGZBMOD0655	0.2910	Yes
656	Saunda	532	Yes	UPGZBMOD0656	0.544	Yes
657	Saunda	551	Yes	UPGZBMOD0657	0.405	Yes
658	Saunda	552	Yes	UPGZBMOD0658	0.405	Yes
659	Saunda	604	Yes	UPGZBMOD0659	0.72	Yes
660	Saunda	716	Yes	UPGZBMOD0660	0.378	Yes
661	Saunda	727	Yes	UPGZBMOD0661	0.443	Yes
662	Saunda	181	Yes	UPGZBMOD0662	1.148	Yes
663	Saunda	719	Yes	UPGZBMOD0663	0.379	Yes
664	Paega	239	Yes	UPGZBMOD0664	0.0130	Yes
665	Paega	182	Yes	UPGZBMOD0665	0.038	Yes
666	Paega	183	Yes	UPGZBMOD0666	0.025	Yes
667	Paega	184	Yes	UPGZBMOD0667	0.076	Yes
668	Paega	185	Yes	UPGZBMOD0668	0.126	Yes
669	Paega	186	Yes	UPGZBMOD0669	0.126	Yes
670	Paega	187	Yes	UPGZBMOD0670	0.076	Yes
671	Paega	189	Yes	UPGZBMOD0671	0.025	Yes
672	Paega	190	Yes	UPGZBMOD0672	0.038	Yes
673	Paega	191	Yes	UPGZBMOD0673	0.126	Yes
674	Paega	192	Yes	UPGZBMOD0674	0.051	Yes
675	Paega	237	Yes	UPGZBMOD0675	0.038	Yes
676	Paega	238	Yes	UPGZBMOD0676	0.013	Yes
677	Paega	241	Yes	UPGZBMOD0677	0.645	Yes

1932

678	Paega	397	Yes	UPGZBMOD0678	0.632	Yes
679	Paega	400	Yes	UPGZBMOD0679	0.101	Yes
680	Paega	413	Yes	UPGZBMOD0680	0.114	Yes
681	Paega	414	Yes	UPGZBMOD0681	0.038	Yes
682	Paega	419	Yes	UPGZBMOD0682	0.038	Yes
683	Paega	466	Yes	UPGZBMOD0683	0.126	Yes
684	Paega	516	Yes	UPGZBMOD0684	0.519	Yes
685	Paega	517	Yes	UPGZBMOD0685	0.215	Yes
686	Paega	518	Yes	UPGZBMOD0686	0.202	Yes
687	Paega	519	Yes	UPGZBMOD0687	0.101	Yes
688	Paega	520	Yes	UPGZBMOD0688	0.076	Yes
689	Paega	521	Yes	UPGZBMOD0689	0.076	Yes
690	Paega	522	Yes	UPGZBMOD0690	0.063	Yes
691	Raghunathpur	334	Yes	UPGZBMOD0691	0.569	Yes
692	Raghunathpur	279	Yes	UPGZBMOD0692	0.089	Yes
693	Roshanpur Salemabad Patti	277	Yes	UPGZBMOD0693	1.391	Yes
694	Roshanpur Salemabad Patti	206	Yes	UPGZBMOD0694	0.999	Yes
695	Roshanpur Salemabad Patti	262	Yes	UPGZBMOD0695	0.24	Yes
696	Khurrampur	942	Yes	UPGZBMOD0696	1.379	Yes
697	Khurrampur	128	Yes	UPGZBMOD0697	1.379	Yes
698	Khurrampur	280	Yes	UPGZBMOD0698	0.266	Yes
699	Khurrampur	281	Yes	UPGZBMOD0699	0.7118	Yes
700	Husainpur	245	Yes	UPGZBMOD0700	0.177	Yes
701	Husainpur	247	Yes	UPGZBMOD0701	0.468	Yes
702	Sultanpur	106	Yes	UPGZBMOD0702	0.0345	Yes
703	Sultanpur	250	Yes	UPGZBMOD0703	1.7580	Yes
704	Sultanpur	79	Yes	UPGZBMOD0704	0.304	Yes
705	Sultanpur	264	Yes	UPGZBMOD0705	0.936	Yes
706	Sultanpur	251	Yes	UPGZBMOD0706	1.012	Yes
707	Tyodi Saat Biswa	753	Yes	UPGZBMOD0707	0.22	Yes
708	Tyodi Saat Biswa	275	Yes	UPGZBMOD0708	0.063	Yes
709	Tyodi Saat Biswa	506	Yes	UPGZBMOD0709	0.24	Yes
710	Tyodi Saat Biswa	1226-927	Yes	UPGZBMOD0710	0.215	Yes
711	Tyodi Saat Biswa	514	Yes	UPGZBMOD0711	0.114	Yes
712	Tyodi Saat Biswa	449	Yes	UPGZBMOD0712	1.29	Yes
713	Kilhoda	82	Yes	UPGZBMOD0713	0.594	Yes
714	Kilhoda	174	Yes	UPGZBMOD0714	0.253	Yes
715	Kilhoda	414	Yes	UPGZBMOD0715	0.67	Yes
716	Kilhoda	175	Yes	UPGZBMOD0716	1.847	Yes
717	Shahjadpur	159	Yes	UPGZBMOD0717	0.0250	Yes
718	Shahjadpur	160	Yes	UPGZBMOD0718	0.0890	Yes
719	Shahjadpur	467	Yes	UPGZBMOD0719	0.1770	Yes
720	Shahjadpur	210	Yes	UPGZBMOD0720	0.177	Yes
721	Shahjadpur	132	Yes	UPGZBMOD0721	0.468	Yes
722	Shahjadpur	133	Yes	UPGZBMOD0722	0.683	Yes
723	Shahjadpur	484	Yes	UPGZBMOD0723	0.177	Yes
724	Bandipur	208kh	Yes	UPGZBMOD0724	0.183	Yes
725	Bandipur	216	Yes	UPGZBMOD0725	0.114	Yes
726	Bandipur	219	Yes	UPGZBMOD0726	0.139	Yes
727	Bandipur	206	Yes	UPGZBMOD0727	0.3160	Yes
728	Kakda	431kh	Yes	UPGZBMOD0728	0.038	Yes
729	Kakda	302	Yes	UPGZBMOD0729	3.566	Yes
730	Kakda	303mi	Yes	UPGZBMOD0730	0.885	Yes
731	Kakda	936	Yes	UPGZBMOD0731	1.303	Yes
732	Kakda	938	Yes	UPGZBMOD0732	0.228	Yes
733	Kakda	321	Yes	UPGZBMOD0733	0.0380	Yes
734	Kakda	343	Yes	UPGZBMOD0734	0.1900	Yes
735	Kakda	344	Yes	UPGZBMOD0735	0.2400	Yes
736	Kakda	466	Yes	UPGZBMOD0736	0.2020	Yes
737	Kakda	492	Yes	UPGZBMOD0737	0.1260	Yes
738	Jalalpur Dhindar	454	Yes	UPGZBMOD0738	1.341	Yes
739	Jalalpur Dhindar	455kh	Yes	UPGZBMOD0739	2.871	Yes
740	Jalalpur Dhindar	586	Yes	UPGZBMOD0740	0.522	Yes
741	Kharjivanpur Khimavati	355k	Yes	UPGZBMOD0741	0.67	Yes

742	Atrauli	214	Yes	UPGZBMOD0742	0.139	Yes
743	Atrauli	497d	Yes	UPGZBMOD0743	0.114	Yes
744	Atrauli	546	Yes	UPGZBMOD0744	0.592	Yes
745	Atrauli	465	Yes	UPGZBMOD0745	0.051	Yes
746	Afrashahpur	273k	Yes	UPGZBMOD0746	0.231	Yes
747	Afrashahpur	293kh	Yes	UPGZBMOD0747	0.1	Yes
748	Aurangabad Dataidi	505	Yes	UPGZBMOD0748	0.076	Yes
749	Aurangabad Dataidi	517	Yes	UPGZBMOD0749	0.139	Yes
750	Aurangabad Dataidi	547	Yes	UPGZBMOD0750	0.323	Yes
751	Aurangabad Dataidi	779	Yes	UPGZBMOD0751	0.076	Yes
752	Bhadauli	229	Yes	UPGZBMOD0752	0.126	Yes
753	Bhadauli	123gh	Yes	UPGZBMOD0753	0.288	Yes
754	Bhadauli	94gh	Yes	UPGZBMOD0754	2.567	Yes
755	Tyodi terah biswa	475	Yes	UPGZBMOD0755	0.329	Yes
756	Tyodi terah biswa	1349	Yes	UPGZBMOD0756	0.24	Yes
757	Tyodi terah biswa	1331	Yes	UPGZBMOD0757	0.354	Yes
758	Tyodi terah biswa	1394kh	Yes	UPGZBMOD0758	0.898	Yes
759	Amrala	257kh	Yes	UPGZBMOD0759	0.177	Yes
760	Amrala	349	Yes	UPGZBMOD0760	1.581	Yes
761	Amrala	353kh	Yes	UPGZBMOD0761	0.002	Yes
762	Abupur	142k	Yes	UPGZBMOD0762	0.1420	Yes
763	Abupur	257gh	Yes	UPGZBMOD0763	0.835	Yes
764	Abupur	324	Yes	UPGZBMOD0764	0.063	Yes
765	Abupur	326	Yes	UPGZBMOD0765	0.278	Yes
766	Abupur	333	Yes	UPGZBMOD0766	3.225	Yes
767	Abupur	155	Yes	UPGZBMOD0767	0.177	Yes
768	Abupur	160	Yes	UPGZBMOD0768	0.341	Yes
769	Abupur	236	Yes	UPGZBMOD0769	0.278	Yes
770	Abupur	334	Yes	UPGZBMOD0770	0.443	Yes
771	Abupur	483	Yes	UPGZBMOD0771	0.443	Yes
772	Abupur	154	Yes	UPGZBMOD0772	0.62	Yes
773	Sadabad Jakhaiya	63	Yes	UPGZBMOD0773	0.822	Yes
774	Sadabad Jakhaiya	140	Yes	UPGZBMOD0774	0.192	Yes
775	Yusufpur Manuta	132	Yes	UPGZBMOD0775	0.167	Yes
776	Yusufpur Manuta	57	Yes	UPGZBMOD0776	0.354	Yes
777	Yusufpur Manuta	304	Yes	UPGZBMOD0777	1.041	Yes
778	Mohammadpur Sujanpur	63	Yes	UPGZBMOD0778	0.169	Yes
779	Mohammadpur Sujanpur	88	Yes	UPGZBMOD0779	0.076	Yes
780	Mohammadpur Sujanpur	86	Yes	UPGZBMOD0780	0.013	Yes
781	Mohammadpur Sujanpur	89	Yes	UPGZBMOD0781	0.392	Yes
782	Mohammadpur Sujanpur	126	Yes	UPGZBMOD0782	0.063	Yes
783	Mohammadpur Sujanpur	347kh	Yes	UPGZBMOD0783	0.126	Yes
784	Mohammadpur Sujanpur	476	Yes	UPGZBMOD0784	0.291	Yes
785	Mohammadpur Sujanpur	487m	Yes	UPGZBMOD0785	0.253	Yes
786	Ameerpur badayla	587	Yes	UPGZBMOD0786	1.833	Yes
787	Ameerpur badayla	342	Yes	UPGZBMOD0787	0.304	Yes
788	Ameerpur badayla	566	Yes	UPGZBMOD0788	0.177	Yes
789	Ameerpur badayla	243-744	Yes	UPGZBMOD0789	0.013	Yes
790	Shamli	322	Yes	UPGZBMOD0790	1.088	Yes
791	Shamli	625k	Yes	UPGZBMOD0791	0.468	Yes
792	Kasampur	266	Yes	UPGZBMOD0792	0.152	Yes
793	Avalpur	78	Yes	UPGZBMOD0793	0.253	Yes
794	Avalpur	222	Yes	UPGZBMOD0794	0.051	Yes
795	Avalpur	77	Yes	UPGZBMOD0795	4.577	Yes
796	Kanakpur	149	Yes	UPGZBMOD0796	0.455	Yes
797	Kanakpur	203	Yes	UPGZBMOD0797	0.126	Yes

798	Kanakpur	204	Yes	UPGZBMOD0798	0.24	Yes
799	Kanakpur	236	Yes	UPGZBMOD0799	0.038	Yes
800	Kanakpur	241	Yes	UPGZBMOD0800	0.063	Yes
801	Kanakpur	295	Yes	UPGZBMOD0801	0.172	Yes
802	Rori	504	Yes	UPGZBMOD0802	0.405	Yes
803	Rori	680	Yes	UPGZBMOD0803	0.228	Yes
804	Hridaypur Mandola	600	Yes	UPGZBMOD0804	0.329	Yes
805	Hridaypur Mandola	603	Yes	UPGZBMOD0805	0.051	Yes
806	Hridaypur Mandola	609	Yes	UPGZBMOD0806	0.013	Yes
807	Hridaypur Mandola	858	Yes	UPGZBMOD0807	0.215	Yes
808	Hridaypur Mandola	873	Yes	UPGZBMOD0808	0.089	Yes
809	Hridaypur Mandola	894	Yes	UPGZBMOD0809	0.392	Yes
810	Hridaypur Mandola	971	Yes	UPGZBMOD0810	0.316	Yes
811	Aurangnagar Kinhapur	64	Yes	UPGZBMOD0811	0.164	Yes
812	Aurangnagar Kinhapur	134	Yes	UPGZBMOD0812	0.316	Yes
813	Aurangnagar Kinhapur	144	Yes	UPGZBMOD0813	0.164	Yes
814	Kalchina	2027	Yes	UPGZBMOD0814	3.118	Yes
815	Kalchina	1424	Yes	UPGZBMOD0815	0.556	Yes
816	Kalchina	686	Yes	UPGZBMOD0816	1.581	Yes
817	Kalchina	1686	Yes	UPGZBMOD0817	1.493	Yes
818	Palauta	258	Yes	UPGZBMOD0818	0.37	Yes
819	Palauta	259	Yes	UPGZBMOD0819	0.06	Yes
820	Palauta	311	Yes	UPGZBMOD0820	0.101	Yes
821	Palauta	394	Yes	UPGZBMOD0821	0.114	Yes
822	Bhatjan	281	Yes	UPGZBMOD0822	0.923	Yes
823	Bhatjan	594	Yes	UPGZBMOD0823	0.278	Yes
824	Bhatjan	170	Yes	UPGZBMOD0824	3.25	Yes
825	Bhatjan	1055	Yes	UPGZBMOD0825	0.418	Yes
826	Aurangabad	124	Yes	UPGZBMOD0826	0.658	Yes
827	Aurangabad	253	Yes	UPGZBMOD0827	0.164	Yes
828	Aurangabad	350	Yes	UPGZBMOD0828	2.124	Yes
829	Makarmatpur	395	Yes	UPGZBMOD0829	0.101	Yes
830	Makarmatpur	482	Yes	UPGZBMOD0830	0.443	Yes
831	Sherpur	339	Yes	UPGZBMOD0831	0.323	Yes
832	Sherpur	341	Yes	UPGZBMOD0832	0.354	Yes
833	Sherpur	343	Yes	UPGZBMOD0833	0.358	Yes
834	Sherpur	343m	Yes	UPGZBMOD0834	0.023	Yes
835	Sherpur	372	Yes	UPGZBMOD0835	0.347	Yes
836	Yakupur mavi	341	Yes	UPGZBMOD0836	0.076	Yes
837	Yakupur mavi	341m	Yes	UPGZBMOD0837	0.126	Yes
838	Yakupur mavi	349	Yes	UPGZBMOD0838	0.076	Yes
839	Yakupur mavi	353	Yes	UPGZBMOD0839	0.063	Yes
840	Sikhaida Hajari	48	Yes	UPGZBMOD0840	0.089	Yes
841	Sikhaida Hajari	138	Yes	UPGZBMOD0841	0.945	Yes
842	Chudiyala	982k	Yes	UPGZBMOD0842	1.682	Yes
843	Chudiyala	986	Yes	UPGZBMOD0843	1.311	Yes
844	Chudiyala	915	Yes	UPGZBMOD0844	0.164	Yes
845	Saidpur Husainpur Dealna	622	Yes	UPGZBMOD0845	1.163	Yes
846	Saidpur Husainpur Dealna	733	Yes	UPGZBMOD0846	0.24	Yes
847	Saidpur Husainpur Dealna	1008ख	Yes	UPGZBMOD0847	0.063	Yes
848	Saidpur Husainpur Dealna	1008/1706	Yes	UPGZBMOD0848	0.304	Yes
849	Jhalava	322	Yes	UPGZBMOD0849	0.08	Yes
850	Jhalava	716	Yes	UPGZBMOD0850	0.06	Yes
851	Jhalava	321	Yes	UPGZBMOD0851	1.44	Yes
852	Jhalava	149	Yes	UPGZBMOD0852	0.5000	Yes
853	Kumheida	478	Yes	UPGZBMOD0853	0.61	Yes
854	Alhapur	293	Yes	UPGZBMOD0854	0.784	Yes
855	Gyaspur	452	Yes	UPGZBMOD0855	0.809	Yes
856	Gyaspur	587क	Yes	UPGZBMOD0856	0.1390	Yes
857	Gyaspur	628	Yes	UPGZBMOD0857	2.112	Yes
858	Gyaspur	631	Yes	UPGZBMOD0858	0.986	Yes

1935

859	Asadpur Nangal	346	Yes	UPGZBMOD0859	0.5180	Yes
860	Asadpur Nangal	482	Yes	UPGZBMOD0860	0.1900	Yes
861	Asadpur Nangal	506	Yes	UPGZBMOD0861	0.0380	Yes
862	Surana	599	Yes	UPGZBMOD0862	0.1140	Yes
863	Surana	1572	Yes	UPGZBMOD0863	0.1520	Yes
864	Surana	854	Yes	UPGZBMOD0864	0.2910	Yes
865	Surana	1260	Yes	UPGZBMOD0865	0.2780	Yes
866	Surana	1570kh	Yes	UPGZBMOD0866	0.0760	Yes
867	Surana	1484	Yes	UPGZBMOD0867	0.0760	Yes
868	Surana	1658k	Yes	UPGZBMOD0868	0.063	Yes
869	Surana	1321	Yes	UPGZBMOD0869	0.392	Yes
870	Ammerpur Garhi	94	Yes	UPGZBMOD0870	0.1140	Yes
871	Ammerpur Garhi	194	Yes	UPGZBMOD0871	0.2910	Yes
872	Ammerpur Garhi	233	Yes	UPGZBMOD0872	0.2910	Yes
873	Kaithvadi	330ख	Yes	UPGZBMOD0873	0.3410	Yes
874	Kaithvadi	374	Yes	UPGZBMOD0874	0.835	Yes
875	Kumheda	423ख	Yes	UPGZBMOD0875	0.1010	Yes
876	Kumheda	242	Yes	UPGZBMOD0876	1.581	Yes
877	Kumheda	190/742	Yes	UPGZBMOD0877	0.19	Yes
878	Kumheda	551	Yes	UPGZBMOD0878	0.013	Yes
879	Ishaknagar	752	Yes	UPGZBMOD0879	0.152	Yes
880	Ishaknagar	1012	Yes	UPGZBMOD0880	0.43	Yes
881	Ishaknagar	585	Yes	UPGZBMOD0881	0.02	Yes
882	kadnagar buradi	326	Yes	UPGZBMOD0882	0.177	Yes
883	Firojpur	224	Yes	UPGZBMOD0883	1.619	Yes
884	Firojpur	297	Yes	UPGZBMOD0884	0.126	Yes
885	Nahli	303	Yes	UPGZBMOD0885	0.304	Yes
886	Nahli	331	Yes	UPGZBMOD0886	0.645	Yes
887	Yusufpur ishapur	390	Yes	UPGZBMOD0887	0.354	Yes
888	Yusufpur ishapur	397	Yes	UPGZBMOD0888	0.582	Yes
889	Joya	165	Yes	UPGZBMOD0889	0.221	Yes
890	Joya	208	Yes	UPGZBMOD0890	0.297	Yes
891	Ashifpur ujeda	166	Yes	UPGZBMOD0891	0.304	Yes
892	Ashifpur ujeda	239	Yes	UPGZBMOD0892	0.379	Yes
893	Ashifpur ujeda	444	Yes	UPGZBMOD0893	0.708	Yes
894	Ashifpur ujeda	559	Yes	UPGZBMOD0894	0.316	Yes
895	Ashifpur ujeda	341	Yes	UPGZBMOD0895	0.468	Yes
896	Ashifpur ujeda	408	Yes	UPGZBMOD0896	0.616	Yes
897	Ashifpur ujeda	453	Yes	UPGZBMOD0897	1.075	Yes
898	Ashifpur ujeda	228d	Yes	UPGZBMOD0898	0.297	Yes
899	Bhaneda	511	Yes	UPGZBMOD0899	0.164	Yes
900	Bhaneda	519	Yes	UPGZBMOD0900	1.138	Yes
901	Bhaneda	520	Yes	UPGZBMOD0901	1.846	Yes
902	Bhaneda	548	Yes	UPGZBMOD0902	0.304	Yes
903	Bhaneda	552	Yes	UPGZBMOD0903	0.19	Yes
904	Bhaneda	569	Yes	UPGZBMOD0904	0.878	Yes
905	Suhana	361	Yes	UPGZBMOD0905	0.038	Yes
906	Suhana	362	Yes	UPGZBMOD0906	0.392	Yes
907	Suhana	272	Yes	UPGZBMOD0907	0.089	Yes
908	Suhana	389	Yes	UPGZBMOD0908	0.451	Yes
909	Suhana	425	Yes	UPGZBMOD0909	0.224	Yes
910	Suhana	461	Yes	UPGZBMOD0910	0.253	Yes
911	Suhana	501	Yes	UPGZBMOD0911	0.630	Yes
912	Suhana	528	Yes	UPGZBMOD0912	0.063	Yes
913	Suhana	480	Yes	UPGZBMOD0913	0.531	Yes
914	Khindauda	992	Yes	UPGZBMOD0914	0.253	Yes
915	Khindauda	985	Yes	UPGZBMOD0915	0.645	Yes
916	Khindauda	962	Yes	UPGZBMOD0916	0.19	Yes
917	Khindauda	1013	Yes	UPGZBMOD0917	0.196	Yes
918	Khindauda	1768k	Yes	UPGZBMOD0918	0.498	Yes
919	Khindauda	2176	Yes	UPGZBMOD0919	0.177	Yes
920	Khindauda	2225	Yes	UPGZBMOD0920	0.367	Yes
921	Mo.Puramad Bagpat	404	Yes	UPGZBMOD0921	0.84	Yes
922	Mo.Puramad Bagpat	572	Yes	UPGZBMOD0922	0.414	Yes
923	Mo.Puramad Bagpat	576	Yes	UPGZBMOD0923	0.47	Yes

1936

924	Begamabad budana	197/2	Yes	UPGZBMOD0924	0.019	Yes
925	Begamabad budana	237 m	Yes	UPGZBMOD0925	0.253	Yes
926	Begamabad budana	392/1	Yes	UPGZBMOD0926	0.164	Yes
927	Begamabad budana	499	Yes	UPGZBMOD0927	0.114	Yes
928	Begamabad budana	644	Yes	UPGZBMOD0928	0.089	Yes
929	Begamabad budana	1008m	Yes	UPGZBMOD0929	0.139	Yes
930	Begamabad budana	1037	Yes	UPGZBMOD0930	0.071	Yes
931	Begamabad budana	1038/1	Yes	UPGZBMOD0931	0.063	Yes
932	Begamabad budana	1157/3	Yes	UPGZBMOD0932	0.101	Yes
933	Begamabad budana	1171	Yes	UPGZBMOD0933	2.365	Yes
934	Begamabad budana	1370 m	Yes	UPGZBMOD0934	0.139	Yes
935	Sikari khurd	698	Yes	UPGZBMOD0935	0.019	Yes
936	Sikari khurd	704 m	Yes	UPGZBMOD0936	1.113	Yes
937	Sikari khurd	706 kh	Yes	UPGZBMOD0937	1.05	Yes
938	Bisokhar	602	Yes	UPGZBMOD0938	0.139	Yes
939	Bisokhar	606	Yes	UPGZBMOD0939	0.03	Yes
940	Bisokhar	605	Yes	UPGZBMOD0940	0.319	Yes
941	Bisokhar	751	Yes	UPGZBMOD0941	0.24	Yes
942	Jalalpur Raghunathpur	257	Yes	UPGZBMOD0942	0.114	Yes
943	Jalalpur Raghunathpur	294	Yes	UPGZBMOD0943	0.531	Yes
944	Nagar Panchayat Niwari	317	Yes	UPGZBMOD0944	0.253	Yes
945	Nagar Panchayat Niwari	524	Yes	UPGZBMOD0945	0.164	Yes
946	Nagar Panchayat Niwari	565	Yes	UPGZBMOD0946	0.822	Yes
947	Nagar Panchayat Niwari	599	Yes	UPGZBMOD0947	0.063	Yes
948	Nagar Panchayat Niwari	643kh	Yes	UPGZBMOD0948	0.164	Yes
949	Nagar Panchayat Niwari	790	Yes	UPGZBMOD0949	0.266	Yes
950	Nagar Panchayat Niwari	870	Yes	UPGZBMOD0950	2.238	Yes
951	Nagar Panchayat Niwari	1583kh	Yes	UPGZBMOD0951	0.367	Yes
952	Nagar Panchayat Niwari	1787	Yes	UPGZBMOD0952	0.038	Yes
953	Nagar Panchayat Niwari	1789	Yes	UPGZBMOD0953	0.126	Yes
954	Nagar Panchayat Niwari	2399m	Yes	UPGZBMOD0954	0.101	Yes
955	Nagar Panchayat Niwari	1795	Yes	UPGZBMOD0955	0.658	Yes
956	Nagar Panchayat Niwari	559	Yes	UPGZBMOD0956	1.417	Yes
957	Nagar Panchayat Niwari	1867	Yes	UPGZBMOD0957	1.695	Yes
958	Nagar Panchayat Niwari	1534k	Yes	UPGZBMOD0958	0.101	Yes
959	Yusufpur Naglaber	563	Yes	UPGZBMOD0959	0.0890	Yes
960	Bhojpur	1150	Yes	UPGZBMOD0960	0.2400	Yes
961	Bhojpur	1091	Yes	UPGZBMOD0961	0.1650	Yes
962	Bhojpur	1352	Yes	UPGZBMOD0962	0.1390	Yes
963	Bhojpur	1497/ 1620	Yes	UPGZBMOD0963	0.1260	Yes
964	Bhojpur	135 J	Yes	UPGZBMOD0964	0.3400	Yes

1937

965	Bhojpur	741	Yes	UPGZBMOD0965	2.0500	Yes
966	Bhojpur	739	Yes	UPGZBMOD0966	1.5180	Yes
967	Bhojpur	782	Yes	UPGZBMOD0967	0.4050	Yes
968	Bhojpur	1110m	Yes	UPGZBMOD0968	0.2030	Yes
969	Bhojpur	752	Yes	UPGZBMOD0969	0.4050	Yes
970	Bhojpur	1044	Yes	UPGZBMOD0970	0.2530	Yes
971	Bakhrava	392m	Yes	UPGZBMOD0971	0.8850	Yes
972	Bakhrava	307	Yes	UPGZBMOD0972	0.1010	Yes
973	Bakhrava	15	Yes	UPGZBMOD0973	0.4930	Yes
974	Bakhrava	513	Yes	UPGZBMOD0974	0.3160	Yes
975	Aurangabad gadana	273/2	Yes	UPGZBMOD0975	2.0320	Yes
976	Aurangabad gadana	546	Yes	UPGZBMOD0976	0.1520	Yes
977	Vidyapur Safiyabad	158	Yes	UPGZBMOD0977	0.0760	Yes
978	Vidyapur Safiyabad	160	Yes	UPGZBMOD0978	0.0603	Yes
979	Vidyapur Safiyabad	209	Yes	UPGZBMOD0979	1.4550	Yes
980	Latifpur Tibada	538	Yes	UPGZBMOD0980	0.2530	Yes
981	Latifpur Tibada	148k	Yes	UPGZBMOD0981	0.0630	Yes
982	Latifpur Tibada	239	Yes	UPGZBMOD0982	0.9740	Yes
983	Fafrana	92	Yes	UPGZBMOD0983	0.3920	Yes
984	Fafrana	95	Yes	UPGZBMOD0984	1.4420	Yes
985	Fafrana	147	Yes	UPGZBMOD0985	2.8960	Yes
986	Fafrana	285	Yes	UPGZBMOD0986	0.0890	Yes
987	Fafrana	333	Yes	UPGZBMOD0987	0.2020	Yes
988	Fafrana	401	Yes	UPGZBMOD0988	0.2910	Yes
989	Talhatta	294	Yes	UPGZBMOD0989	0.5440	Yes
990	Talhatta	490	Yes	UPGZBMOD0990	0.6540	Yes
991	Talhatta	534kh	Yes	UPGZBMOD0991	0.3410	Yes
992	Talhatta	535g	Yes	UPGZBMOD0992	0.3410	Yes
993	Talhatta	627	Yes	UPGZBMOD0993	1.4040	Yes
994	Talhatta	958	Yes	UPGZBMOD0994	0.1010	Yes
995	Talhatta	988	Yes	UPGZBMOD0995	1.4930	Yes
996	Talhatta	1002	Yes	UPGZBMOD0996	0.1900	Yes
997	Talhatta	1485kh	Yes	UPGZBMOD0997	0.0630	Yes
998	Talhatta	1486kh	Yes	UPGZBMOD0998	0.0510	Yes
999	Talhatta	1517	Yes	UPGZBMOD0999	0.1260	Yes
1000	Talhatta	1520	Yes	UPGZBMOD1000	1.3910	Yes
1001	Talhatta	464	Yes	UPGZBMOD1001	0.3350	Yes
1002	Talhatta	536g	Yes	UPGZBMOD1002	4.2230	Yes
1003	Talhatta	1142	Yes	UPGZBMOD1003	1.0882	Yes
1004	Talhatta	1247kh	Yes	UPGZBMOD1004	2.6050	Yes
1005	Jainudinpur	155	Yes	UPGZBMOD1005	1.0120	Yes
1006	Jainudinpur	453	Yes	UPGZBMOD1006	0.6830	Yes
1007	Mukimpur	81kh	Yes	UPGZBMOD1007	0.0310	Yes
1008	Mukimpur	203	Yes	UPGZBMOD1008	0.8100	Yes
1009	Mukimpur	1139	Yes	UPGZBMOD1009	0.1640	Yes
1010	Mukimpur	77kh	Yes	UPGZBMOD1010	0.4170	Yes
1011	Mukimpur	336	Yes	UPGZBMOD1011	1.3160	Yes
1012	Mukimpur	937	Yes	UPGZBMOD1012	0.5690	Yes
1013	Mukimpur	965	Yes	UPGZBMOD1013	0.2530	Yes
1014	Nagol amipur	238	Yes	UPGZBMOD1014	0.1260	Yes
1015	Nagol amipur	239	Yes	UPGZBMOD1015	0.3160	Yes

1016	Khanjarpur	452	Yes	UPGZBMOD1016	5.5780	Yes
1017	Khanjarpur	648	Yes	UPGZBMOD1017	0.7210	Yes
1018	Khanjarpur	733	Yes	UPGZBMOD1018	0.1900	Yes
1019	Jhangirpur	576	Yes	UPGZBMOD1019	1.1890	Yes
1020	Patti	867	Yes	UPGZBMOD1020	0.1010	Yes
1021	Patti	977ख	Yes	UPGZBMOD1021	0.3300	Yes
1022	Patti	850	Yes	UPGZBMOD1022	0.0890	Yes
1023	Patti	868	Yes	UPGZBMOD1023	0.3040	Yes
1024	Patti	869क	Yes	UPGZBMOD1024	0.2800	Yes
1025	Suthai	47C	Yes	UPGZBMOD1025	0.0500	Yes
1026	Sara	302	Yes	UPGZBMOD1026	0.2630	Yes
1027	Sara	174	Yes	UPGZBMOD1027	0.7840	Yes
1028	Sara	175	Yes	UPGZBMOD1028	0.1390	Yes
1029	Sara	353	Yes	UPGZBMOD1029	0.2280	Yes
1030	Sara	485	Yes	UPGZBMOD1030	1.1000	Yes
1031	Sara	552ख	Yes	UPGZBMOD1031	0.1140	Yes
1032	Sara	553	Yes	UPGZBMOD1032	0.1260	Yes
1033	Sara	555	Yes	UPGZBMOD1033	0.1010	Yes
1034	Sara	556	Yes	UPGZBMOD1034	0.1010	Yes
1035	Sara	659	Yes	UPGZBMOD1035	1.4420	Yes
1036	Sara	628	Yes	UPGZBMOD1036	0.2150	Yes
1037	Sara	617	Yes	UPGZBMOD1037	0.1640	Yes
1038	Nagla musa	57ख	Yes	UPGZBMOD1038	0.2400	Yes
1039	Nagla musa	83	Yes	UPGZBMOD1039	0.1900	Yes
1040	Tyodi saat Biswa	754	Yes	UPGZBMOD1040	0.0760	Yes
1041	Tyodi saat Biswa	71	Yes	UPGZBMOD1041	0.2626	Yes
1042	Atrauli	347	Yes	UPGZBMOD1042	0.1640	Yes
1043	Atrauli	463	Yes	UPGZBMOD1043	0.2990	Yes
1044	Atrauli	467	Yes	UPGZBMOD1044	0.6960	Yes
1045	Atrauli	491	Yes	UPGZBMOD1045	0.0380	Yes
1046	Atrauli	514	Yes	UPGZBMOD1046	0.5820	Yes
1047	Atrauli	72g	Yes	UPGZBMOD1047	0.0630	Yes
1048	Atrauli	128	Yes	UPGZBMOD1048	0.2020	Yes
1049	Tyodi Terah Biswa	207k	Yes	UPGZBMOD1049	0.5190	Yes
1050	Tyodi Terah Biswa	1037	Yes	UPGZBMOD1050	0.1390	Yes
1051	Tyodi Terah Biswa	996	Yes	UPGZBMOD1051	0.0890	Yes
1052	Tyodi Terah Biswa	1294me	Yes	UPGZBMOD1052	1.3880	Yes
1053	Rori	999	Yes	UPGZBMOD1053	0.1900	Yes
1054	Rori	538	Yes	UPGZBMOD1054	0.8730	Yes
1055	Yakupur mavi	275	Yes	UPGZBMOD1055	0.1640	Yes
1056	Yakupur mavi	309	Yes	UPGZBMOD1056	0.0890	Yes
1057	Yakupur mavi	332	Yes	UPGZBMOD1057	0.5820	Yes
1058	Chudiyala	564	Yes	UPGZBMOD1058	0.1010	Yes
1059	Chudiyala	606	Yes	UPGZBMOD1059	0.1010	Yes
1060	Chudiyala	1305	Yes	UPGZBMOD1060	0.1520	Yes
1061	Chudiyala	1731	Yes	UPGZBMOD1061	0.6070	Yes
1062	Saidpur Husainpur Dealna	658क	Yes	UPGZBMOD1062	1.5750	Yes
1063	Saidpur Husainpur Dealna	795	Yes	UPGZBMOD1063	0.1770	Yes
1064	Saidpur Husainpur Dealna	920	Yes	UPGZBMOD1064	0.4430	Yes
1065	Saidpur Husainpur Dealna	937क	Yes	UPGZBMOD1065	0.1140	Yes
1066	Saidpur Husainpur Dealna	970	Yes	UPGZBMOD1066	0.4170	Yes
1067	Saidpur Husainpur Dealna	1074	Yes	UPGZBMOD1067	0.6960	Yes
1068	Saidpur Husainpur Dealna	1182	Yes	UPGZBMOD1068	0.0760	Yes
1069	Saidpur Husainpur Dealna	1333	Yes	UPGZBMOD1069	0.3670	Yes
1070	Ishaknagar	781	Yes	UPGZBMOD1070	0.1900	Yes
1071	Ishaknagar	641	Yes	UPGZBMOD1071	0.0360	Yes
1072	Nahli	105	Yes	UPGZBMOD1072	0.1640	Yes
1073	Nahli	174	Yes	UPGZBMOD1073	0.1340	Yes
1074	Yusufpur Ishapur	346	Yes	UPGZBMOD1074	0.0380	Yes
1075	Joya	254	Yes	UPGZBMOD1075	0.3670	Yes

Water bodies to be restored/rejuvenated which are encroachment free						
S.No.	Land Owning Agency	Khasra No. Village/Area Name		Area (Ha) of water bodies	Time lines for completion of the works undertaken for restoration/rejuvenation of the water bodies.	The budgetary Allocation for each water body. Amount (Rs)
1	Nagar Nigam (33)	131	नूरनगर	0.253	06 month	998000
2		1079	मोरटा	0.051	06 month	876000
3		1058	मोरटा	0.24	06 month	756000
4		149मि	महमासराय उर्फ कोट	0.0510	06 month	951000
5		974ख	नूरनगर	0.3040	06 month	986000
6		1154 / 137	मोरटा	1.164	06 month	870000
7		796	कैला	1.404	06 month	890000
8		337	ढरगल	0.392	06 month	765000
9		533 मि0	डूडाहैडा	0.013	06 month	890000
10		635	ब्रह्मपुर भोपुरा	0.266	06 month	853000
11		124	रसूलपुर याकूतपुर	0.101	06 month	802000
12		129	रसूलपुर याकूतपुर	0.089	06 month	797000
13		41	रसूलपुर याकूतपुर	0.089	06 month	765000
14		27 / 3	रईसपुर	0.481	06 month	999000
15		67 / 1	रईसपुर	0.354	06 month	998000
16		1129 / 2	रईसपुर	0.607	06 month	996000
17		536 मि0	ढरगल गुलधर	0.013	06 month	808000
18		797 मि0	हरसांव गांव	0.228	06 month	949000
19		835	सदरपुर	0.038	06 month	821000
20		817	सदरपुर	0.52	06 month	999000
21		837	सदरपुर	0.089	06 month	877000
22		888	दुहाई	0.025	06 month	998000
23		1169	दुहाई	0.063	06 month	947000
24		1163	दुहाई	0.089	06 month	970000
25		1801	शाहपुर बम्हैटा	0.342	06 month	997000
26		1776	शाहपुर बम्हैटा	0.063	06 month	825000
27		1196 / 1	शाहपुर बम्हैटा	0.1260	06 month	999000
28		1986	शाहपुर बम्हैटा	0.063	06 month	821000
29		405	नायफल	0.076	06 month	789000
30		168	नायफल गांव	0.0380	06 month	499000
31		1197	महरौली	0.152	06 month	785000
32		7066	शाहपुर बम्हैटा	0.051	06 month	785000
33		726	महरौली	0.234	06 month	822000
34	Tehsil Modinagar (216)	603m	बडका आरिफपुर	0.2270	—	681000
35		606m	बडका आरिफपुर	0.0630	—	189000
36		368	डिडौली	0.6830	—	2049000
37		775	डिडौली	1.0340	—	3102000
38		26m	मौपुर कदीम	1.9610	—	5883000

39	111	मौ०पुर कदीम	0.1640	—	-
40	115	मौ०पुर कदीम	0.2270	—	-
41	130k	मौ०पुर कदीम	0.3540	—	-
42	131	मौ०पुर कदीम	0.1010	—	-
43	36	अलावलपुर	0.3160	—	948000
44	129	डबाना	0.2780	—	834000
45	503	मानोली	0.1390	—	417000
46	501	मानोली	0.0890	—	267000
47	483kh	भादोली	0.1890	—	567000
48	289	आबिदपुर मानकी	0.1010	—	303000
49	417	आबिदपुर मानकी	0.3500	—	1050000
50	173kh	काजमपुर	0.3080	—	924000
51	234	दौसा बजारपुर	0.4110	—	1233000
52	563	युसुफपुर नंगलाबेर	0.0890	—	267000
53	1150	भोजपुर	0.2400	—	720000
54	1091	भोजपुर	0.1650	—	495000
55	1352	भोजपुर	0.1390	—	417000
56	1497/ 1620	भोजपुर	0.1260	—	378000
57	135 J	भोजपुर	0.3400	—	1020000
58	513	बखरवा	0.3160	—	948000
59	273/2	औरंगाबाद गदाना	2.0320	—	6096000
60	158	विद्यापुर सफियाबाद	0.0760	—	228000
61	160	विद्यापुर सफियाबाद	0.0603	—	180900
62	538	लतीफपुर तिबडा	0.2530	—	759000
63	148k	लतीफपुर तिबडा	0.0630	—	189000
64	426	नवीपुर	0.1770	—	531000
65	461	नवीपुर	0.0890	—	267000
66	462	नवीपुर	0.0630	—	189000
67	464	नवीपुर	0.3160	—	948000
68	61	शोभापुर	0.3160	—	948000
69	103	शोभापुर	0.2790	—	837000
70	123	शोभापुर	0.1520	—	456000
71	240	शोभापुर	0.0380	—	114000
72	342	शोभापुर	0.0760	—	228000
73	162m	बसन्तपुर सैतली	0.0908	—	272400
74	281	बसन्तपुर सैतली	0.0250	—	75000
75	282m	बसन्तपुर सैतली	0.0870	—	261000
76	389m	बसन्तपुर सैतली	0.0422	—	126600
77	292	महीउददीनपुर हिसाली	0.2660	—	798000
78	293	महीउददीनपुर हिसाली	0.1140	—	342000
79	294	तलहैटा	0.5440	—	1632000
80	490	तलहैटा	0.6540	—	1962000
81	534kh	तलहैटा	0.3410	—	1023000
82	535g	तलहैटा	0.3410	—	1023000
83	627	तलहैटा	1.4040	—	4212000
84	958	तलहैटा	0.1010	—	303000
85	988	तलहैटा	1.4930	—	4479000
86	1002	तलहैटा	0.1900	—	570000
87	1485kh	तलहैटा	0.0630	—	189000
88	1486kh	तलहैटा	0.0510	—	153000
89	1517	तलहैटा	0.1260	—	378000
90	1520	तलहैटा	1.3910	—	4173000
91	155	जैन्दीनपुर	1.0120	—	3036000

1942

92	453	जैजूदीनपुर	0.6830	—	2049000
93	81kh	मुकीमपुर	0.0310	—	93000
94	203	मुकीमपुर	0.8100	—	2430000
95	1139	मुकीमपुर	0.1640	—	492000
96	733	खंजरपुर	0.1900	—	570000
97	867	पट्टी	0.1010	—	303000
98	977ख	पट्टी	0.3300	—	990000
99	563	रावली कलौ	0.5060	—	1518000
100	564	रावली कलौ	0.2660	—	798000
101	1019मि0	नेकपुर साबितनगर	0.1260	—	378000
102	2063	नेकपुर साबितनगर	0.2400	—	720000
103	302	सारा	0.2630	—	789000
104	160	फतेहपुर	1.3160	—	3948000
105	57ख	नगला मूसा	0.2400	—	720000
106	83	नगला मूसा	0.1900	—	570000
107	403	सौन्दा	0.0760	—	228000
108	529मि0	सौन्दा	0.1390	—	417000
109	530	सौन्दा	0.3160	—	948000
110	573	सौन्दा	0.4170	—	1251000
111	574मि0	सौन्दा	0.3160	—	948000
112	577	सौन्दा	0.0760	—	228000
113	578	सौन्दा	0.3920	—	1176000
114	580	सौन्दा	0.2910	—	873000
115	239	पैगा	0.0130	—	-
116	281	खुर्रमपुर	0.7118	—	2135400
117	106	सुल्तानपुर	0.0345	—	103500
118	250	सुल्तानपुर	1.7580	—	5274000
119	754	त्यौडी सात बिस्वा	0.0760	—	228000
120	71	त्यौडी सात बिस्वा	0.2626	—	787800
121	82	किल्होडा	0.5940	—	1782000
122	159	शहजादपुर	0.0250	—	75000
123	160	शहजादपुर	0.0890	—	267000
124	467	शहजादपुर	0.1770	—	531000
125	206	बन्दीपुर	0.3160	—	948000
126	321	काकडा	0.0380	—	114000
127	343	काकडा	0.1900	—	570000
128	344	काकडा	0.2400	—	720000
129	466	काकडा	0.2020	—	606000
130	492	काकडा	0.1260	—	378000
131	347	अतरौली	0.1640	—	492000
132	463	अतरौली	0.2990	—	897000
133	467	अतरौली	0.6960	—	2088000
134	491	अतरौली	0.0380	—	114000
135	514	अतरौली	0.5820	—	1746000
136	72g	अतरौली	0.0630	—	189000
137	128	अतरौली	0.2020	—	606000
138	547	औरंगाबाद दत्तैडी	0.3230	—	969000
139	779	औरंगाबाद दत्तैडी	0.0760	—	228000
140	229	भदौला	0.1260	—	378000
141	207k	त्यौडी तेरह बिस्वा	0.5190	—	1557000
142	1037	त्यौडी तेरह बिस्वा	0.1390	—	417000
143	996	त्यौडी तेरह बिस्वा	0.0890	—	267000
144	1294me	त्यौडी तेरह बिस्वा	1.3880	—	4164000
145	257kh	अमराला	0.1770	—	531000

1943

146	142k	अबूपुर	0.1420	—	426000
147	63	सादाबाद जखैवा	0.8220	—	2466000
148	140	सादाबाद जखैवा	0.1920	—	576000
149	132	युसुफपुर मनौटा	0.1670	—	501000
150	57	युसुफपुर मनौटा	0.3540	—	1062000
151	304	युसुफपुर मनौटा	1.0410	—	3123000
152	89	मौहम्मदपुर सुजानपुर	0.3920	—	1176000
153	126	मौहम्मदपुर सुजानपुर	0.0630	—	189000
154	347kh	मौहम्मदपुर सुजानपुर	0.1260	—	378000
155	487m	मौहम्मदपुर सुजानपुर	0.2530	—	759000
156	243-744	अमीरपुर बडायला	0.0130	—	39000
157	295	कनकपुर	0.1720	—	516000
158	999	रोरी	0.1900	—	570000
159	538	रोरी	0.8730	—	2619000
160	600	हृदयपुर भंडौला	0.3290	—	987000
161	603	हृदयपुर भंडौला	0.0510	—	153000
162	609	हृदयपुर भंडौला	0.0130	—	39000
163	873	हृदयपुर भंडौला	0.0890	—	267000
164	894	हृदयपुर भंडौला	0.3920	—	1176000
165	1424	कलछीना	0.5560	—	1668000
166	259	पलौता	0.0600	—	180000
167	394	पलौता	0.1140	—	342000
168	281	भटजन	0.9230	—	2769000
169	395	मकरमतपुर सिखैडा	0.1010	—	303000
170	275	याकूपुर मवी	0.1640	—	492000
171	309	याकूपुर मवी	0.0890	—	-
172	332	याकूपुर मवी	0.5820	—	-
173	138	सिखैडा हजारी	0.9450	—	2835000
174	564	चुडियाला	0.1010	—	303000
175	606	चुडियाला	0.1010	—	303000
176	1305	चुडियाला	0.1520	—	456000
177	1731	चुडियाला	0.6070	—	1821000
178	658क	सैदपुर हुसैनपुर डीलना	1.5750	—	4725000
179	795	सैदपुर हुसैनपुर डीलना	0.1770	—	531000
180	920	सैदपुर हुसैनपुर डीलना	0.4430	—	1329000
181	937क	सैदपुर हुसैनपुर डीलना	0.1140	—	342000
182	970	सैदपुर हुसैनपुर डीलना	0.4170	—	1251000
183	1074	सैदपुर हुसैनपुर डीलना	0.6960	—	2088000
184	1182	सैदपुर हुसैनपुर डीलना	0.0760	—	228000
185	1333	सैदपुर हुसैनपुर डीलना	0.3670	—	-
186	149	झलावा	0.5000	—	1500000
187	293	आल्हापुर	0.7840	—	2352000
188	587क	ग्यासपुर	0.1390	—	417000
189	346	असदपुर नांगल	0.5180	—	1554000
190	482	असदपुर नांगल	0.1900	—	570000
191	506	असदपुर नांगल	0.0380	—	114000
192	599	सुराना	0.1140	—	342000
193	1572	सुराना	0.1520	—	456000
194	854	सुराना	0.2910	—	873000
195	1260	सुराना	0.2780	—	834000
196	1570kh	सुराना	0.0760	—	228000
197	1484	सुराना	0.0760	—	228000
198	94	अमीरपुर गढी	0.1140	—	342000
199	194	अमीरपुर गढी	0.2910	—	873000

200	233	अमीरपुर गढी	0.2910	—	873000
201	330ख	कैथवाडी	0.3410	—	1023000
202	423ख	कुम्हैडा	0.1010	—	303000
203	326	कादनगर बुराडी	0.1770	—	531000
204	781	ईशाकनगर	0.1900	—	570000
205	641	ईशाकनगर	0.0360	—	108000
206	105	नाहली	0.1640	—	492000
207	174	नाहली	0.1340	—	402000
208	346	युसुफपुर ईसापुर	0.0380	—	114000
209	254	जोया	0.3670	—	1101000
210	569	भनैडा	0.8780	—	2634000
211	992	खिन्दौडा	0.2530	—	-
212	962	खिन्दौडा	0.1900	—	570000
213	576	मौ0पुर आमद बागपत	0.4700	—	1410000
214	197/2	बेगमाबाद बुदाना /नगर पालिका परिषद मोदीनगर	0.0190	—	200000
215	392/1	बेगमाबाद बुदाना /नगर पालिका परिषद मोदीनगर	0.1640	—	300000
216	499	बेगमाबाद बुदाना /नगर पालिका परिषद मोदीनगर	0.1140	—	300000
217	644	बेगमाबाद बुदाना /नगर पालिका परिषद मोदीनगर	0.0890	—	200000
218	1157/3	बेगमाबाद बुदाना /नगर पालिका परिषद मोदीनगर	0.1010	—	150000
219	602	बिसोखर /नगर पालिका परिषद मोदीनगर	0.1390	—	200000
220	606	बिसोखर /नगर पालिका परिषद मोदीनगर	0.0300	—	200000
221	751	बिसोखर /नगर पालिका परिषद मोदीनगर	0.2400	—	300000
222	253	कादराबाद /नगर पालिका परिषद मोदीनगर	0.1520	—	400000
223	624	सीकरी कलां /नगर पालिका परिषद मोदीनगर	0.0890	—	-
224	270	उखलारसी /नगर पालिका परिषद मुरादनगर	4.0470	—	14200000
225	285/2	उखलारसी /नगर पालिका परिषद मुरादनगर	1.2900	—	9900000
226	981मि	उखलारसी /नगर पालिका परिषद मुरादनगर	0.3790	—	5142000
227	360/ 1222	उखलारसी /नगर पालिका परिषद मुरादनगर	0.1140	—	-
228	100	सरना मुरादनगर /नगर पालिका परिषद मुरादनगर	0.6070	—	5107000
229	370	सरना मुरादनगर /नगर पालिका परिषद मुरादनगर	0.5310	—	7900000
230	550	सरना मुरादनगर /नगर पालिका परिषद मुरादनगर	0.0510	—	2500000
231	862	सरना मुरादनगर /नगर पालिका परिषद मुरादनगर	0.0510	—	2000000
232	888	सरना मुरादनगर /नगर पालिका परिषद मुरादनगर	0.0380	—	1500000
233	941	सरना मुरादनगर /नगर पालिका परिषद मुरादनगर	0.7080	—	-
234	317	नगर पंचायत निवाडी	0.2530	—	950000
235	790	नगर पंचायत निवाडी	0.2660	—	
236	1583kh	नगर पंचायत निवाडी	0.3670	—	748000
237	2399m	नगर पंचायत निवाडी	0.1010	—	

1945

238		1534k	नगर पंचायत निवाडी	0.1010	—	190000
239		551	नगर पंचायत पतला	0.4170	—	697000
240		393	नगर पंचायत पतला	0.5560	—	600000
241		657	नगर पंचायत पतला	0.8250	—	-
242		497	नगर पंचायत पतला	0.0630	—	-
243		976	नगर पंचायत पतला	0.1140	—	699000
244		132	नगर पंचायत पतला	0.0510	—	-
245		10	नगर पंचायत फरीदनगर	0.7970	—	1050000
246		609	नगर पंचायत फरीदनगर	0.1520	—	825000
247		1103	नगर पंचायत फरीदनगर	0.3670	—	1040000
248		33	नगर पंचायत फरीदनगर	0.5880	—	935000
249		387 gh	नगर पंचायत फरीदनगर	0.7650	—	1565000
250	Tehsil Loni	1579 / 18	लोनी(चकबन्दी बाहर)	2.2360	—	—
251	(73)	270ग	लोनी (चकबन्दी क्षेत्र)	0.7590	31.03.2027	4860418.00
252		196ख	बन्थला	1.5310	31.03.2027	9804084.00
253		204	बन्थला	0.9230	—	—
254		117	हकीकतपुर खुदाबास	0.3700	31.03.2027	2504720.00
255		502	सादुल्लाबाद	0.7710	—	—
256		2097 / 1	बेहटा हाजीपुर	0.0950	—	—
257		2041	लोनी(चकबन्दी बाहर)	0.4050	—	—
258		1687	लोनी(चकबन्दी बाहर)	1.493	—	—
259		3473	लोनी(चकबन्दी बाहर)	0.0380	31.03.2027	373223.00
260		2324	लोनी(चकबन्दी बाहर)	1.556	—	—
261		605	लोनी(चकबन्दी बाहर)	0.190	—	—
262		1036	लोनी(चकबन्दी बाहर)	0.164	—	—
263		1411	लोनी(चकबन्दी बाहर)	4.161	—	—
264		177	लोनी(चकबन्दी क्षेत्र)	0.1010	—	—
265		110घ	बन्थला	0.0130	—	—
266		98	शरफुददीनपुर जावली	0.0580	—	—
267		955	निस्तौली	0.0130	—	—
268		1001	निस्तौली	0.2150	—	—
269		32	औरंगाबाद रिस्तल	0.101	03 MONTH	250000
270		36ग	औरंगाबाद रिस्तल	0.114	03 MONTH	305000
271		82	औरंगाबाद रिस्तल	0.063	03 MONTH	180000
272		84	औरंगाबाद रिस्तल	0.013	03 MONTH	92000
273		212	औरंगाबाद रिस्तल	0.746	03 MONTH	151000
274		504	औरंगाबाद रिस्तल	0.556	03 MONTH	1950000
275		612	औरंगाबाद रिस्तल	0.013	03 MONTH	93000
276		680	औरंगाबाद रिस्तल	0.063	03 MONTH	210000
277		682	औरंगाबाद रिस्तल	0.051	03 MONTH	320000
278		684	औरंगाबाद रिस्तल	0.164	03 MONTH	255000
279		856	औरंगाबाद रिस्तल	0.152	03 MONTH	252000
280		122	अफजलनगर सीती	0.038	03 MONTH	550000
281		102	मिलक बामला	0.341	03 MONTH	450000
282		255	चिरौडी	0.481	03 MONTH	2550000
283		413	चिरौडी	1.489	03 MONTH	2520000
284		484	चिरौडी	1.354	03 MONTH	1550000
285		199ख	फतियाबाद निठौरा	0.302	03 MONTH	1250000
286		332ख	332ख शकरपुला	0.986	03 MONTH	450000
287		217	दोलतापुर भोवापुर	0.139	03 MONTH	980000
288		192	नसरताबाद खडखडी	0.771	03 MONTH	1500000
289		302	नसरताबाद खडखडी	0.126	03 MONTH	820000

1946

290	464	नसरताबाद खडखडी	0.152	03 MONTH	810000	
291	495	नसरताबाद खडखडी	0.089	03 MONTH	825000	
292	150	अफजलपुर	0.278	03 MONTH	990000	
293	187	अफजलपुर	0.316	03 MONTH	250000	
294	390	अहमदनगर नयाबांस	0.076	03 MONTH	—	
295	55	मुद्रजाबाद भूपखेडी	0.089	03 MONTH	370000	
296	979ख	असालतपुर	0.24	03 MONTH	320000	
297	196	महमूदपुर	0.304	03 MONTH	550000	
298	104	नारायणपुर उर्फ रमपुर	0.063	03 MONTH	420000	
299	150	नारायणपुर उर्फ रामपुर	0.293	03 MONTH	510000	
300	37 / 497	नारायणपुर उर्फ रामपुर	0.013	03 MONTH	440000	
301	951	बादशाहपुर सिरौली	0.076	03 MONTH	810000	
302	1285	बादशाहपुर सिरौली	0.708	03 MONTH	1610000	
303	131	मेवला भटटी	0.582	03 MONTH	250000	
304	133	मेवला भटटी	0.696	03 MONTH	810000	
305	394	मेवला भटटी	0.063	03 MONTH	190000	
306	400	मेवला भटटी	0.19	03 MONTH	310000	
307	226	धारीपुर	0.24	03 MONTH	350000	
308	315ख	धारीपुर	0.025	03 MONTH	250000	
309	309मि	309मि शरीफाबाद राजपुर	0.392	03 MONTH	530000	
310	317मि	317मि शरीफाबाद राजपुर	0.455	03 MONTH	610000	
311	15	पचायरा	1.278	03 MONTH	425000	
312	16	पचायरा	0.101	03 MONTH	250000	
313	70	पचायरा	0.126	03 MONTH	230000	
314	71	पचायरा	0.544	03 MONTH	330000	
315	508	अल्लीपुर	0.138	03 MONTH	450000	
316	597	मीरपुर हिन्दु	0.101	03 MONTH	442000	
317	621	मीरपुर हिन्दु	0.266	03 MONTH	250000	
318	685ध	मीरपुर हिन्दु	0.177	03 MONTH	350000	
319	943	मीरपुर हिन्दु	1520	03 MONTH	315000	
320	963ख	मीरपुर हिन्दु	0.038	03 MONTH	320000	
321	968	मीरपुर हिन्दु	0.228	03 MONTH	435000	
322	1	बदरपुर	0.152	03 MONTH	350000	
323	Tehsil Sadar (129)	<u>283/327</u>	इनायतपुर	0.0760	—	190000
324		<u>279</u>	इनायतपुर	0.1010	—	252500
325		<u>477क</u>	कनौजा	2.9540	—	0
326		<u>555</u>	कनौजा	0.7080	—	0
327		1451	अटौर	0.1140	—	285000
328		750	अटौर	0.0380	—	95000
329		957	अटौर	0.0380	—	95000
330		1318	अटौर	0.1770	—	442500
331		1317 ग	अटौर	0.2910	—	727500
332		802	अटौर	0.0260	—	65000
333		699	अटौर	0.0130	—	32500
334		1459	अटौर	0.0380	—	95000
335		1368	अटौर	0.1190	—	297500
336		769	अटौर	0.1010	—	252500
337		770क	अटौर	0.0250	—	62500
338		963	अटौर	0.0250	—	62500
339		910क	अटौर	0.0130	—	32500
340		1392फ	अटौर	0.4170	—	1042500
341		943	अटौर	0.0250	—	62500
342		697	अटौर	0.0510	—	127500
343		748	अटौर	0.0380	—	95000
344		1444	अटौर	0.0130	—	32500
345		907	अटौर	0.0130	—	32500

1947

346	752	अटौर	0.0250	—	62500
347	1456	अटौर	0.0380	—	95000
348	1435क	अटौर	0.5940	—	1485000
349	1427ख	अटौर	0.4550	—	1137500
350	803	अटौर	0.0510	—	127500
351	771	अटौर	0.0510	—	127500
352	908	अटौर	0.0130	—	32500
353	1430	अटौर	1.0880	—	2720000
354	754ख	अटौर	0.0130	—	32500
355	983क	अटौर	0.0630	—	157500
356	1440	अटौर	0.2780	—	695000
357	630ख	अटौर	0.1770	—	442500
358	1429ख	अटौर	0.1770	—	442500
359	1467	अटौर	0.0380	—	95000
360	1469	अटौर	0.0380	—	95000
361	1445	अटौर	0.0250	—	62500
362	751	अटौर	0.0380	—	95000
363	1438	अटौर	0.0380	—	95000
364	1450	अटौर	0.0760	—	190000
365	700	अटौर	0.0130	—	32500
366	1315 ग	अटौर	0.1900	—	475000
367	1391ड	अटौर	0.9810	—	2452500
368	753	अटौर	0.0250	—	62500
369	956	अटौर	0.1390	—	347500
370	1426 ख	अटौर	0.1520	—	380000
371	1457	अटौर	0.1140	—	285000
372	1316 ग	अटौर	0.2910	—	727500
373	1452	अटौर	0.0510	—	127500
374	1460	अटौर	0.0130	—	32500
375	1492 क	अटौर	0.0760	—	190000
376	759च	अटौर	0.5560	—	1390000
377	1388क	अटौर	0.4170	—	1042500
378	1390 क	अटौर	0.8350	—	2087500
379	1443	अटौर	0.0630	—	157500
380	1446	अटौर	0.0760	—	190000
381	1455	अटौर	0.0380	—	95000
382	909	अटौर	0.0250	—	62500
383	940	अटौर	0.0380	—	95000
384	804	अटौर	0.0630	—	157500
385	906	अटौर	0.0130	—	32500
386	1432ख	अटौर	0.4170	—	1042500
387	1447	अटौर	0.2660	—	665000
388	1468	अटौर	0.0510	—	127500
389	1490 क	अटौर	0.3160	—	790000
390	1387	अटौर	0.5690	—	1422500
391	1317ग	अटौर	0.3670	—	917500
392	179क	कनौजा	0.7810	—	1952500
393	1017	कनौजा	0.2150	—	537500
394	117	करीमनगर कटियार उर्फ आकलपुर	1.1700	—	2925000
395	115	करीमनगर कटियार उर्फ आकलपुर	0.2590	—	0
396	122	करीमनगर कटियार उर्फ आकलपुर	0.2530	—	0
397	999	कुशालिया	0.2200	—	550000
398	998	कुशालिया	0.5030	—	1257500
399	1345	जलालाबाद	0.1900	—	475000

1948

400	4013	डासना	0.0760	—	190000
401	3541ग	डासना	0.2910	—	0
402	3380ख	डासना	0.6200	—	0
403	1180	डासना	0.1520	—	684000
404	1870	डासना	1.7460	—	1389000
405	1902	डासना	0.3790	—	947500
406	488 ग	डिडवारी	0.0890	—	222500
407	165ख	दीनानाथपुर पूठी	0.1260	—	0
408	165क	दीनानाथपुर पूठी	1.4170	—	0
409	502	नंगला फिरोज मोहनपुर	0.1010	—	252500
410	961	नाहल	0.0760	—	0
411	810	नाहल	4.5270	—	0
412	325	निडौरी	0.8980	—	0
413	79	निडौरी	0.1520	—	380000
414	560	निडौरी	0.2400	—	0
415	377	नूरपुर	0.7080	—	0
416	337	नूरपुर	0.2530	—	0
417	332	नूरपुर	0.7970	—	0
418	521	नूरपुर	2.4790	—	0
419	1527घ	नूरपुर	0.1640	—	0
420	577	बहादरपुर	0.0890	—	222500
421	899	बहादरपुर	0.2260	—	565000
422	900	बहादरपुर	0.0130	—	32500
423	87	भवानीपुर	0.0760	—	190000
424	155	भवानीपुर	0.1520	—	380000
425	103क	भिककनपुर	2.4550	—	0
426	351	मकरेडा	0.1310	—	327500
427	47ख	मथुरापुर	0.1010	—	252500
428	49ख	मथुरापुर	0.0130	—	32500
429	448	मथुरापुर	0.2150	—	537500
430	51ख	मथुरापुर	0.0380	—	95000
431	52	मथुरापुर	0.0630	—	157500
432	138	मसूरी	0.0380	—	95000
433	400	मसूरी	0.1770	—	442500
434	527	मसूरी	19.2360	—	48090000
435	662	मसूरी	0.7970	—	0
436	290	महमूदाबाद	0.1140	—	285000
437	565मि०	महीउद्दीनपुर ढबारसी	1.5940	—	3985000
438	305ख	मिस्वापुर	0.7970	—	1992500
439	305क	मिस्वापुर	0.0760	—	190000
440	182	मिस्वापुर	0.0760	—	190000
441	322	मिस्वापुर	0.5060	—	0
442	49	मिस्वापुर	0.6700	—	1675000
443	173	मिस्वापुर	0.5940	—	1485000
444	482	मोरटी	0.2150	—	537500
445	41	रघुनाथपुर	1.0240	—	2560000
446	81	रघुनाथपुर	0.1640	—	410000
447	398	रसूलपुर सिकरोडा	0.0510	—	127500
448	192	शाहपुर निज मोरटा	0.4430	—	1107500
449	137	शाहपुर निज मोरटा	0.2020	—	505000
450	120	शाहपुर निज मोरटा	0.0890	—	222500
451	314	सादतनगर इकला	0.0510	—	127500

Total 1682.4912

Total 398324100

कार्यालय

तहसीलदार

मोदीनगर

पत्रांक 1522 / 20का0-मोदीनगर/2026

दिनांक: 28 अप्रैल, 2026

सेवा में,

अपर जिलाधिकारी (नगर) /
नोडल एन0जी0टी0,
गाजियाबाद। ✓


विषय:—तालाबों को Rejuvenation & Restoration किये जाने के संबंध में।

महोदय,

मा0 एन0जी0टी0 में योजित ओ0ए0 संख्या 958/2024 हिमांशु त्यागी बनाम उ0प्र0 सरकार एवं अन्य में पारित आदेशों के क्रम में हमारे द्वारा उ0प्र0 प्रदूषण नियंत्रण बोर्ड में Rejuvenation & Restoration किये जाने वाले तालाबों की सूचना प्रेषित की गयी है। तालाबों के Rejuvenation & Restoration हेतु निम्न कार्य किये जाने प्रस्तावित है:—

1. आवश्यकतानुसार तालाबों की सफाई कराकर Desilting का कार्य।
2. आवश्यकतानुसार तालाबों के चारों ओर Fencing का कार्य।
3. जिन तालाबों में किसी ग्राम या कस्बे से जनित घरेलू उत्प्रवाह निस्तारित होता है उन तालाबों में उत्प्रवाह मिलने से पूर्व Primary Treatment जैसे Bar screen, Settling Tank etc. की स्थापना का कार्य।
4. तालाब के चारों ओर सघन वृक्षारोपण का कार्य।

उपरोक्त सूचना आपके अवलोकनार्थ एवं अग्रिम आवश्यक कार्यवाही हेतु प्रेषित।


तहसीलदार
मोदीनगर

प्रतिलिपि:— क्षेत्रीय अधिकारी, उ0प्र0 प्रदूषण नियंत्रण बोर्ड, गाजियाबाद को सूचनार्थ प्रेषित।

तहसीलदार
मोदीनगर

कार्यालय महाप्रबन्धक(जल), गाजियाबाद नगर निगम

पत्रांक: 116 /एस0टी0-जी0एम0/2026-27

दिनांक- 28/04/26

सेवा में,

अपर जिलाधिकारी (नगर)/
नोडल एन0जी0टी0,
गाजियाबाद।

विषय:- तालावों को Rejuvenation & Restoration किये जाने के संबंध में।
महोदय,

कृपया उपरोक्त विषयक मा0 एन0जी0टी0 में योजित ओ0ए0 संख्या-958/2024 हिमाशु त्यागी बनाम उ0प्र0 सरकार एवं अन्य में पारित आदेशों के क्रम में विभाग द्वारा उ0प्र0 प्रदूषण नियंत्रण बोर्ड में Rejuvenation & Restoration किये जाने वाले तालावों की सूचना प्रेषित की गयी है। तालावों के Rejuvenation & Restoration हेतु निम्न कार्य किये जाने प्रस्तावित है:-

1. आवश्यकतानुसार तालावों की सफाई कराकर Desilting का कार्य।
2. आवश्यकतानुसार तालावों के चारों ओर Fencing का कार्य।
3. जिन तालावों में किसी ग्राम या कस्बे से जनित घरेलू उद्यवाह निरतारित होता है उन तालावों में उद्यवाह मिलने से पूर्व Primary Treatment जैसे Bar screen, Settling Tank etc. की स्थापना का कार्य।
4. तालाव के चारों ओर सचन वृक्षारोपण का कार्य।

उपरोक्त सूचना आपके अवलोकनार्थ एवं अग्रिम आवश्यक कार्यवाही हेतु प्रेषित।

भवदीय

(Sd/-)
महाप्रबन्धक(जल)
गाजियाबाद नगर निगम

पत्रांक व दिनांक तदैय:-

प्रतिताप:-

- 2- नगर आयुक्त महोदय को स्तर सूचनाय प्रेषित।
- 2- क्षेत्रीय अधिकारी, उ0प्र0 प्रदूषण नियंत्रण बोर्ड गाजियाबाद को सूचनाय प्रेषित।
- 3- पत्रावली/गार्ड फाईल।

1
महाप्रबन्धक(जल)

कार्यालय तहसीलदार लोनी जनपद गाजियाबाद

पत्र संख्या 1283/आर0के0-लोनी/2026

दिनांक: 27 अप्रैल 2026

सेवा में,

अपर जिलाधिकारी (नगर) /
नोडल एन0जी0टी0,
गाजियाबाद।

विशय:—तालाबों को Rejuvenation & Restoration किये जाने के संबंध में।

महोदय,


मा0 एन0जी0टी0 में योजित ओ0ए0 संख्या 958/2024 हिमांशु त्यागी बनाम उ0प्र0 सरकार एवं अन्य में पारित आदेशों के क्रम में हमारे द्वारा उ0प्र0 प्रदूषण नियंत्रण बोर्ड में Rejuvenation & Restoration किये जाने वाले तालाबों की सूचना प्रेषित की गयी है। तालाबों के Rejuvenation & Restoration हेतु निम्न कार्य किये जाने प्रस्तावित है:—

1. आवश्यकतानुसार तालाबों की सफाई कराकर Desilting का कार्य।
2. आवश्यकतानुसार तालाबों के चारों ओर Fencing का कार्य।
3. जिन तालाबों में किसी ग्राम या कस्बे से जनित घरेलू उत्प्रवाह निस्तारित होता है उन तालाबों में उत्प्रवाह मिलने से पूर्व Primary Treatment जैसे Bar screen, Settling Tank etc. की स्थापना का कार्य।
4. तालाब के चारों ओर सघन वृक्षारोपण का कार्य।

उपरोक्त सूचना आपके अवलोकनार्थ एवं अग्रिम आवश्यक कार्यवाही हेतु प्रेषित।


तहसीलदार
(लोनी)

प्रतिलिपि:— क्षेत्रीय अधिकारी, उ0प्र0 प्रदूषण नियंत्रण बोर्ड गाजियाबाद को सूचनार्थ प्रेषित।


तहसीलदार
(लोनी)

कार्यालय तहसीलदार लोनी जनपद गाजियाबाद।

पत्र संख्या 1283 /आर0के0-लोनी/2026

दिनांक: 28 अप्रैल 2026

सेवा में,

अपर जिलाधिकारी (नगर)/
नोडल एन0जी0टी0,
गाजियाबाद।

विशय:—तालाबों को Rejuvenation & Restoration किये जाने के संबंध में।

महोदय,

मा0 एन0जी0टी0 में योजित ओ0ए0 संख्या 958/2024 हिमांशु त्यागी बनाम उ0प्र0 सरकार एवं अन्य में पारित आदेशों के क्रम में हमारे द्वारा उ0प्र0 प्रदूषण नियंत्रण बोर्ड में Rejuvenation & Restoration किये जाने वाले तालाबों की सूचना प्रेषित की गयी है। तालाबों के Rejuvenation & Restoration हेतु निम्न कार्य किये जाने प्रस्तावित हैं:—

1. आवश्यकतानुसार तालाबों की सफाई कराकर Desilting का कार्य।
2. आवश्यकतानुसार तालाबों के चारों ओर Fencing का कार्य।
3. जिन तालाबों में किसी ग्राम या कस्बे से जनित घरेलू उत्प्रवाह निस्तारित होता है उन तालाबों में उत्प्रवाह मिलने से पूर्व Primary Treatment जैसे Bar screen, Settling Tank etc. की स्थापना का कार्य।
4. तालाब के चारों ओर सघन वृक्षारोपण का कार्य।

उपरोक्त सूचना आपके अवलोकनार्थ एवं अग्रिम आवश्यक कार्यवाही हेतु प्रेषित।

—
तहसीलदार
(लोनी)

प्रतिलिपि:— क्षेत्रीय अधिकारी, उ0प्र0 प्रदूषण नियंत्रण बोर्ड गाजियाबाद को सूचनार्थ प्रेषित।

—
तहसीलदार
(लोनी)

1953

कार्यालय
पत्रांक 1202/20का0-लोनी/2025-20

तहसीलदार

लोनी, गाजियाबाद

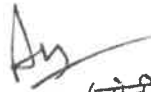
दिनांक:- 28/11/2020

अपर जिलाधिकारी (नगर) /
नोडल एन०जी०टी०,
गाजियाबाद।

विषय:-तालाबों को Rejuvenation - Restoration किये जाने के संबंध में।
महोदय,

- मा० एन०जी०टी० में योजित ओ०ए० संख्या 968/2024 हिमांशु त्यागी बनाम उ०प्र० सरकार एवं अन्य में पारित आदेशों के क्रम में हमारे द्वारा उ०प्र० प्रदूषण नियंत्रण बोर्ड के Rejuvenation & Restoration किये जाने वाले तालाबों की सूचना प्रेषित की गयी है। तालाबों के Rejuvenation & Restoration हेतु निम्न कार्य किये जाने प्रस्तावित हैं:-
1. आवश्यकतानुसार तालाबों की सफाई कराकर Desilting का कार्य।
 2. आवश्यकतानुसार तालाबों के चारों ओर Fencing का कार्य।
 3. जिन तालाबों में किसी ग्राम या कस्बे से जनित घरेलू उत्प्रवाह निस्तारित होता है उन तालाबों में उत्प्रवाह मिलने से पूर्व Primary Treatment [SIs Bar screen] Settling Tank etc की स्थापना का कार्य।
 4. तालाब के चारों ओर सघन वृक्षारोपण का कार्य।

उपरोक्त सूचना आपके अवलोकनार्थ एवं अग्रिम आवश्यक कार्यवाही हेतु प्रेषित।


तहसीलदार (लोनी)
गाजियाबाद

प्रतिलिपि:-

- 1- क्षेत्रीय अधिकारी, उ०प्र० प्रदूषण नियंत्रण बोर्ड गाजियाबाद को सूचनार्थ प्रेषित।


तहसीलदार (लोनी)
गाजियाबाद

Water bodies which are encroaced, partially encroaced and proposed to be rejuvenated													
S.No.	Land Owning Agency	Khasra No. Village/ Area Name		Encroachments status (Fully /partially)	Area (Ha) of water bodies	Area (Ha) under encroachment	Free Area (Ha)	Time lines for removal of Encroachments	Details of encroachers including name, parentage and addresses	Status of eviction proceedings (pending/ disposed)	Time lines for completion of the works undertaken for restoration/ rejuvenation of the water bodies.	The budgetary Allocation for each water body	Remark
					Total Area	encroachment Area							
1	Nagar Nigam (77)	880ख	मोरटा	Partially	0.481	0.241	0.24	बेदखली के आदेश पारित	महेन्द्र पुत्र रामसिंह, राजू पुत्र सोहन, मदनलाल पुत्र मुख्यार, गुकदल पुत्र कुन्दनलाल बुद्ध सिंह पुत्र अमरा पप्पू व पिन्दू पुत्र कुन्दनलाल, आदि	Pending			
2		637	सिहानी	Fully	0.696	0.696	0	बेदखली के आदेश पारित	सुभाष त्यागी पुत्र सूरजन सिंह, विनोद पुत्र रघुवीर, सुमित पुत्र सिया नन्द नीरज पुत्र नही पता सुबोध शर्मा पुत्र नेपाल शर्मा मदन व बोवी पुत्र महेन्द्र पुनीत पुत्र सियानन्द हरेन्द्र पुत्र ओमप्रकाश राम निवाश पुत्र उदेराम व राजेश वर पुत्र उदेराम आदि	Pending			
3		638	सिहानी	Fully	0.379	0.379	0	बेदखली के आदेश पारित	प्रेमचन्द पुत्र विरज किशोर अमित पुत्र शियानन्द मदन व बोवी पुत्र राजेन्द्र लीलू पुत्र महेन्द्र पन्थीराम व ओमकार	Pending			

1955

4	884	दुहाई	Fully	0.025	0.025	0	बेदखली के आदेश पारित	अरुण पुत्र रामपाल ओमप्रकाश पुत्र समय सिंह	Pending			
5	886	दुहाई	Partially	0.025	0.0132	0.0118	बेदखली के आदेश पारित	वेद प्रकाश पुत्र समय सिंह	Pending			
6	887	दुहाई	Fully	1.189	1.189	0	बेदखली के आदेश पारित	सुखवीर पुत्र बालकराम, मुकेश फुलसिंह, पवन-अमित पुत्र धर्ममाल, रोहताश पुत्र अतर सिंह, धर्मवती पुत्र अमीन, सतपाल पुत्र गिरिराज, महेन्द्र पुत्रि ब्रह्मदत्त, देवदत्त पुत्र उमराव, सुन्दर पुत्र हरवंश, महेन्द्र पुत्र हरवंश सोहनवीर राम मदन पुत्र जगवीर, सतपाल मुत्र तेजपाल कन्हैया पुत्र बिशम्बर, संबोध पुत्र रणधीर जगपाल पुत्र गिरिराज	Pending			

7	807	दुहाई	Partially	0.891	0.0701	0.8209	बेदखली के आदेश पारित	डा0 अम्बेडकर स्कूल (000376) गजराज पुत्र दुलीचन्द, गजराज पुत्र दुलीचन्द, धनश्याम पुत्र हरिराम, ओमप्रकाश पुत्र कालू, जीतपाल पुत्र सातलिया, रविन्द्र पुत्र चन्द्रदत्त, राकेश पुत्र यादराम, चरन सिंह पुत्र मोमराज रोहताश पुत्र यादराम, कलुबा पुत्र यादराम, मोमराज पुत्र जुगल किशोर, निर्मल पुत्र नरेन्द्र बेदु पुत्र अतर सिंह, जयचन्द्र पुत्र मूले, संमित पुत्र डालचन्द्र, ब्रह्मसिंह पुत्र राजसिंह राजु पुत्र पाले गजेन्द्र पुत्र मोहर सिंह	Pending			
8	2234	शाहपुर बम्हैटा	Fully	0.101	0.101	0	बेदखली के आदेश पारित	सुन्दरपाल पुत्र डालचन्द विजयपाल रामदास किशनपाल पुत्र बनवन्त मुन्दर दुलीचन्द, जयकर्ण दुलीचन्द ,आदि	Pending			
9	1398	शाहपुर बम्हैटा	Partially	0.139	0.04	0.099	बेदखली के आदेश पारित	वीरपाल राकेश पुत्र चतरसिंह	Pending			
10	1400	शाहपुर बम्हैटा	Partially	0.139	0.059	0.08	बेदखली के आदेश पारित	रमेश पुत्र सूरज देवेन्द्र पुत्र सूरज धर्मपाल रिसाल चद्र पु रिसाल किन्नी पुत्र रिसाल पप्पू पुत्र कमल टीकम पुत्र कमल, प्रीतम कमल, नदन पुत्र जस्सी,	Pending			
11	1399	शाहपुर बम्हैटा	Partially	0.177	0.02	0.157	बेदखली के आदेश पारित	कृष्ण पुत्र रिछपाल पप्पू रिछपाल कालू पुत्र रिछपाल देवेन्द्र सूरज	Pending			

12	986	शाहपुर बम्हेटा	Partially	0.152	0.01	0.142	बेदखली के आदेश पारित	भोले पुत्र विजय सतीश पुत्र बालू नानक पुत्र बालू विजन पुत्र किन्नी	Pending			
13	2233	शाहपुर बम्हेटा	Partially	0.126	0.01	0.116	बेदखली के आदेश पारित	रवि पुत्र रामदास, गौतम पुत्र रामदास भीम पुत्र रादास,आदि	Pending			
14	1157	महरौली	Fully	0.164	0.164	0	बेदखली के आदेश पारित	हरिश्चन्द्र पुत्र होशियार सिंह नरेन्द्र व योगेन्द्र पुत्र रमेश सूरज गिरा बाबा मन्दिर बाबा जी का धर्मशाला व रास्ता	Pending			
15	1192मि०	रजापुर	Partially	0.506	0.12	0.386	बेदखली के आदेश पारित	पप्पन पुत्र जयदयाल राजपाल पुत्र चमनसिंह शिवजी मन्दिर व हनुमान पन्दिर आमवीर पुत्र काले जसवीर पुत्र अगपराम सिंह जगवीर ओमवीर पुत्र न्यादर सिंह ओमपाल मनपाल शिव शंकर पुत्र रामदास सतवीर व मनवीर पुत्र भमपाल सिंह पप्पू पुत्र रघनाथ मुकेश पुत्र रामदास	Pending			
16	1149	रजापुर	Fully	0.025	0.025	0	बेदखली के आदेश पारित	आबादी के अन्दर है एवं नगर निगम की रोड बनी हुई है।	Pending			
17	1973 मि०	रजापुर	Fully	0.126	0.126	0	बेदखली के आदेश पारित	महेश बनाम बनारसी , अमित सूखे आदि	Pending			
18	581 / 2	डून्डाहैडा	Partially	0.139	0.0424	0.0966	बेदखली के आदेश पारित	देवेन्द्र पुत्र नथुली धनपाल पुत्र शिवदुलार भगवान सिंह पुत्र नामालुम मन्दिर हरिराम पुत्र खुशिया	Pending			
19	556 / 1	ब्रहमपुर भौपुरा	Fully	0.443	0.443	0	बेदखली के आदेश पारित	कल्लू सिंह चमन लाल पुडितानी	Pending			

20	811/2	ब्रह्मपुर भौपुरा	Fully	0.107	0.107	0	बेदखली के आदेश पारित	श्रीकेश (महावीर सिंह) श्री रिषी नागर श्री विरेन्द्र कुमार श्री राजसिंह श्री राजेन्द्र कुमार श्री दरोगा गुर्जर श्रीनत्थू गुर्जर	Pending			
21	292	सिकन्दरपुर	Fully	0.063	0.063	0	बेदखली के आदेश पारित	दयाचन्द शर्मा पुत्र स्व० गिरधारी लालहरिदत्त शर्मा पुत्र स्व गिरधरी लाल राकेश पुत्र शिवदत्त देवेन्द्र पुत्र रामफल जयापाल शर्मा पुत्र रामचन्द प्रशांत शर्मा पुत्र रविदत्त शर्मा राजपाल पुत्र प्रीतम सिंह आदि	Pending			
22	1445	अर्थला	Partially	2.744	1.40	1.344	बेदखली के आदेश पारित	मंगल पुत्र भूले सिंह, सुरेन्द्र पुत्र कमलनाथ	Pending			
23	1563/1	पसोन्डा	Fully	5.393	5.393	0	बेदखली के आदेश पारित	इलालूदीन पुत्र करमू, शौकत अली पुत्र मांगेराम, उमेद पुत्र साबर अली, रीमाजूदी पुत्र बल्लू खा, कछन मौ० उमर, जोगेन्द्र पुत्र सोहन लाल, साबददीन पुत्र मांगेराम, आबीद मसीरा, अलीशेर पुत्र बसाऊ, शेर मौ० हमूदीन, दीन मौहम्मद पुत्र जाफर	Pending			

24	1292	मकनपुर	Partially	1.884	0.56	1.324	बेदखली के आदेश पारित	नत्थू पुत्र होराम रमेश दयाचन्द पुगण झंगिरा रनेन्द्र पुत्र सोनाभ अमरनाथ पुत्र छोटे सुरेन्द्र पुत्र दोटे सुभाष पुत्र धोटे धन्नु पुत्र दरियाव सलेक पुत्र सुरज सुरेश विरेश पुत्र नुलसी पप्पन पुत्र लखी पुन्ना पुत्र हरप्रकाश देवेन्द्र पुत्र चन्द्रकिरण नरेन्द्र पुत्र रनजीत	Pending			
25	2181	शाहपुर बम्हेटा	Partially	0.468	0.02	0.448	बेदखली के आदेश पारित	रतनलाल पुत्र खचेडू जगपाल पुत्र विशम्बर, छिददा पुत्र काले, आदि	Pending			
26	245	रईसपुर	Partially	0.164		0.164	धारा-67 के अन्तर्गत विधिक कार्यवाही कर दी गयी है।	महावीर सिंह पुत्र दरियाव सिंह, पूरन सिंह / प्रहाज आवादी	Pending			
27	186	बयाना	Partially	0.708	0.1686	0.5394	आंशिक भाग पर संघन आबादी / विधिक कार्यवाही गतिमान है।	लखपत पुत्र समय सिंह, चमन पुत्र भूम सिंह ईश्वर पुत्र बलवन्त रिक पुत्र रोताश चतर पुत्र नानक आदि	Pending			
28	557	सदरपुर	Partially	0.848	0.1384	0.7096	धारा-67 के अन्तर्गत विधिक कार्यवाही कर दी गयी है।	सतपाल पुत्र लिखितराम सरदार पुत्र नरयण सन्दर आदि लिखितराम रमेश आदि पुत्र गण रोशन पुत्र अमीचन्द कपिल पुत्र रोशन कृष्ण पुत्र रामान्द ओमवीर पुत्र मखन सिंह	Pending			
29	1173ख	सदरपुर	Partially	2.415	0.083	2.332	धारा-67 के अन्तर्गत विधिक कार्यवाही कर दी गयी है।	मन्दिर तेजपरल पुत्र पुनीराम व शहीद पुत्र शरीफ शर	Pending			

1960

30	604	सदरपुर	Partially	1.846	0.012	1.834	धारा-67 के अन्तर्गत विधिक कार्यवाही कर दी गयी है।	कृष्ण पाल पवन पुत्र गंगाशरण आदि निवाज पुत्र खेमचन्द आदि सुनील पुत्र रमेश आनन्द पुत्र चौरवे	Pending			
31	54	सादिकपुर उर्फ काजीपुरा	Partially	0.759	0.03	0.729	धारा-67 के अन्तर्गत विधिक कार्यवाही कर दी गयी है।	बाबू पुत्र शहाबुदीन महीपाल पुत्र पुदू सिंह सतीशचन्द पुत्र दरयाव सिंह अशोक पुत्र दरयाव सिंह मनोज पुत्र दरयाव सिंह	Pending			
32	152	मकरमत्तपुर सिकरोड	Partially	0.455	0.4	0.055	धारा-67 के अन्तर्गत विधिक कार्यवाही कर दी गयी है।	श्री स्वराज पुत्र हरि सिंह श्री प्रेम सिंह, महेन्द्र, शैलेन्द्र	Pending			
33	352	जगौला	Fully	0.152	0.152	0	धारा-67 के अन्तर्गत विधिक कार्यवाही कर दी गयी है।	गजे सिंह त्यागी	Pending			
34	1066	शाहपुर- बम्हेटा	Fully	0.051	0.051	0	धारा-67 के अन्तर्गत विधिक कार्यवाही कर दी गयी है।	चतरपाल पुत्र सरुपा, राधे पुत्र खिल्ला उदयपाल हरचन्द, उदयपाल पुत्र हरचन्द चेताराम पुत्र हरचन्द, आदि	disposed	06 Month	7.85	
35	137	अकबरपुर बहरामपुर	Fully	0.2910	0.291	0	धारा-67 के अन्तर्गत विधिक कार्यवाही कर दी गयी है।	मोके पर सघन पुरानी आबादी बनी है।	Pending			
36	288मि०	मि० मिर्जापुर	Fully	0.1070	0.107	0	संघन आबादी / जी०डी०ए० की प्रताप विहार योजनान्तर्गत सम्मिलित किया जा चुका है।	जी०डी०ए० उत्तर नीनावती प० स्कूल, मेडिकल कालिज पुर्व सिटी प० स्कूल जी०डी०ए० दक्षिण	Pending			

1961

37	474	ब्रह्मपुर भौपुरा	Partially	0.126	0.05	0.076	राजस्व विभाग की आख्यानसुअर चिन्हांकन सम्भव नहीं है।	आंशिक ढाग पर कब्जा है। शेष ढाग पर सड़क है।	Pending			
38	342	हसनपुर ढोवापुर	Fully	0.126	0.126	0	संघन आबादी/विधिक कार्यवाही गतिमान है।	सचिन पुत्र अशेक, भीम सेन पुत्र रिशारिम, नवनीत शर्मा पुत्र विजेन्द्र आदि	Pending			
39	532मि0	साहिबाबाद	Fully	0.142	0.142	0	राजस्व विभाग की आख्यानसुअर चिन्हांकन सम्भव नहीं है।	के0डी0 कौंसिक बनाम ओमप्रकाश आदि	Pending			
40	354मि0	प्रहलादगढ़ी	Fully	0.608	0.608	0	पुरानी संघन आबादी/विधिक कार्यवाही गतिमान है।	कल्लू पुत्र लिखिराम आदि	Pending			
41	735	नूरनगर	Partially	0.215	0.008	0.207	धारा-67 के अन्तर्गत विधिक कार्यवाही कर दी गयी है।	राम अवतार पुत्र हरदास	Pending			
42	204	ढरगल	Partially	0.19	0.09	0.1	धारा-67 के अन्तर्गत विधिक कार्यवाही कर दी गयी है।	आंशिक ढाग पर कब्जा है। पैमाईश एवं चिन्हांकन हेतु तहसील को पत्र प्रेषित किया गया है। शेष ढाग में द्यूबवैल का रास्ता है।	Pending			
43	625	नूरनगर	पूर्ण	0.013	0.013	0	-	ढौके पर नगर निगम का नलकूप अधिष्ठापित है।	-	-	-	
44	489	घूकना	पूर्ण	0.164	0.164	0	-	ढौके पर नगर निगम का नलकूप अधिष्ठापित है। साथ में मन्दिर है।	-	-	-	

45	531	सिहानी	पूर्ण	0.3670	0.367	0	-	मौके पर नगर निगम की टंकी बनी है। टंकी जल निगम द्वारा बनायी गयी है। वर्तमान में उक्त टंकी से जनता को जलापूर्ति की जा रही है।	-	-	-
46	1403	सदीक नगर	पूर्ण	0.166	0.166	0	-	जी0डी0ए0 के मास्टर प्लान के अन्तर्गत सर्विस रोड बनी है तथा शेष भाग पर यू0पी0सी0डा0 द्वारा प्लानिंग की गयी है।	-	-	-
47	128	सदीक नगर	पूर्ण	0.013	0.013	0	-	आबादी के अन्दर है एवं नगर निगम की रोड बनी हुई है।	-	-	-
48	123 मि0	सदीक नगर	पूर्ण	0.013	0.013	0	-	आबादी के अन्दर है एवं नगर निगम की रोड बनी हुई है।	-	-	-
49	376 / 2	नासिरपुर	पूर्ण	1.467	1.467	0	-	जी0डी0ए0 द्वारा विकसित कॉलोनी व स्कूल आदि बने हैं।	-	-	-
50	1603	सिहानी	पूर्ण	0.177	0.177	0	-	मौके पर रोड बनी हुई है।	-	-	-
51	489	सदीक नगर	पूर्ण	0.341	0.341	0	-	मौके पर गारबेज फैक्ट्री है।	-	-	-
52	60 / 2	बौझा	पूर्ण	0.126	0.126	0	-	रेपिड एक्स रेल का गाजियाबाद स्टेशन बना हुआ है।	-	-	-
53	321 / 2	बौझा	पूर्ण	0.114	0.114	0	-	साई उपवन पार्क बना हुआ है।	-	-	-
54	311 मि0	बौझा	पूर्ण	0.607	0.607	0	-	हिण्डन शमशान घाट के पास पार्किंग एरिया बना है।	-	-	-
55	354 मि0	बौझा	पूर्ण	0.076	0.076	0	-	रेड मॉल व शहीद स्थल मैट्रो स्टेशन (नया बस अड्डा)।	-	-	-

56	91	रसूलपुर याकूतपुर	पूर्ण	0.076	0.076	0	-	मौके पर तालाब नहीं है। रेलवे लाईन एवं साईड में रोड है। यह जी0डी0ए0 की योजना मधुबन बापूधाम के अन्तर्गत विकसित योजना है।	-	-	-
57	355	बयाना	पूर्ण	0.253	0.253	0	-	मौके पर वेव सिटी की मेन रोड है।	-	-	-
58	453	सदरपुर	पूर्ण	0.305	0.305	0	-	गाजियाबाद विकास प्राधिकरण द्वारा भूमि अधिग्रहित कर विकसित की गयी है।	-	-	-
59	341	रजापुर	पूर्ण	0.544	0.544	0	-	गाजियाबाद विकास प्राधिकरण की आवासीय योजना है।	-	-	-
60	720	रजापुर	पूर्ण	3.87	3.87	0	-	जी0डी0ए0 की आवासीय योजना के अन्तर्गत है।	-	-	-
61	1149	रजापुर	पूर्ण	0.025	0.025	0	-	आबादी के अन्दर है एवं नगर निगम की रोड बनी हुई है।	-	-	-
62	1779	रजापुर	पूर्ण	0.202	0.202	0	-	मौके पर कविनगर औद्योगिक क्षेत्र के अन्दर पार्क है।	-	-	-
63	1697	रजापुर	पूर्ण	0.029	0.029	0	-	गाजियाबाद विकास प्राधिकरण द्वारा अधिग्रहित एवं विकसित कालोनी रजापुर बनाई गयी है।	-	-	-
64	1063	अर्थला	पूर्ण	3.832	3.832	0	-	जोहड़ है, बी0ओ0टी0 पर दिया हुआ है।	-	-	-
65	514	अर्थला	पूर्ण	0.468	0.468	0	-	रेलवे विभाग द्वारा बाउन्ड्री की गयी है एवं रास्ते के रूप में प्रयुक्त हो रहा है।	-	-	-
66	1419	अर्थला	पूर्ण	0.076	0.076	0	-	रेलीवेटिड रोड का पिलर एवं पुलिस चौकी है।	-	-	-

67		289	कडकड मॉडल	पूर्ण	0.721	0.721	0	-	रास्ता व छत घाट का निर्माण हुआ है।	-	-	-	
68		410	प्रहलादगढी	पूर्ण	0.063	0.063	0	-	आवास विकास द्वारा अपनी आवासीय योजना में सम्मिलित कर लिया गया है।	-	-	-	
69		1847	मकनपुर	पूर्ण	0.101	0.101	0	-	जी0डी0ए0 द्वारा अपनी आवासीय योजना में सम्मिलित कर लिया गया है।	-	-	-	
70		524	मकनपुर	पूर्ण	0.076	0.076	0	-	जी0डी0ए0 अपनी आवासीय योजना में सम्मिलित कर लिये है।	-	-	-	
71		616	प्रहलादगढी	पूर्ण	0.038	0.038	0	-	आवास विकास द्वारा अपनी आवासीय योजना में सम्मिलित कर लिया गया है।	-	-	-	
72		638	मकनपुर	पूर्ण	0.19	0.19	0	-	जी0डी0ए0 द्वारा अपनी आवासीय योजना में सम्मिलित कर लिया गया है।	-	-	-	
73		188	झण्डापुर	पूर्ण	0.063	0.063	0	-	रोड बना हुआ है।	-	-	-	
74		1149 मि0	मकनपुर	पूर्ण	0.076	0.076	0	-	जी0डी0ए0 द्वारा अपनी आवासीय योजना में सम्मिलित कर लिया गया है।	-	-	-	
75		526	मकनपुर	पूर्ण	0.063	0.063	0	-	जी0डी0ए0 द्वारा अपनी आवासीय योजना में सम्मिलित कर लिया गया है।	-	-	-	
76		166	महाराजपुर	पूर्ण	0.025	0.025	0	-	आंशिक भाग पर कब्रिस्तान है एवं शेष तालाब खाली भूमि है।	-	-	-	
77		368 / 2	महाराजपुर	पूर्ण	0.0380	0.038	0	-	रोड नाला व ईदगाह	-	-	-	
78	Tehsil Modinagar (99)	238	रेवडी रेवडा	आंशिक	0.7330	0.0316	0.7014	-	-	pending	-	210420	40-42 वर्ष पुरानी आबादी

1965

79	568	बडका आरिफपुर	पूर्ण	0.1900	0.1900	0.0000	-	-	-	-	-	खेती से कब्जा है, मा0 उच्च न्यायालय में स्थगन आदेश है।
80	376	मुरादग्रामपुर पुर्सी	पूर्ण	0.3040	0.3040	0.0000	-	-	-	-	-	मा0 न्यायालय उपजिलाधिकारी महोदय के यहाँ विचाराधीन है।
81	422m	मुरादग्रामपुर पुर्सी	पूर्ण	0.2530	0.2530	0.0000	-	-	-	-	-	मा0 न्यायालय उपजिलाधिकारी महोदय के यहाँ विचाराधीन है।
82	193	मौ0पुर धेदा	आंशिक	0.6450	0.0950	0.5500	-	-	pending	-	165000	40-60 वर्ष पुरानी आबादी
83	668	डिडौली	आंशिक	0.1010	0.0200	0.0810	-	-	-	-	24300	रास्ते में सम्मिलित है।
84	677kh	डिडौली	पूर्ण	0.0250	0.0250	0.0000	-	-	pending	-	-	धारा 67 के अन्तर्गत न्यायालय तहसीलदार न्यायिक द्वारा बैदखली का आदेश पारित हो चुका है।
85	537	सुल्तानपुर छज्जपुर	आंशिक	0.1870	0.1000	0.0870	-	-	pending	-	26100	70 वर्ष पुरानी आबादी
86	767	सुल्तानपुर छज्जपुर	पूर्ण	0.0150	0.0150	0.0000	-	-	-	-	-	पूर्व से ही रास्ता चल रहा है।
87	377	शकूरपुर	आंशिक	0.1260	0.0420	0.0840	-	-	pending	-	25200	न्यायालय तहसीलदार न्यायिक द्वारा धारा 67 के तहत बैदखली का आदेश पारित किया जा चुका है।
88	460	शकूरपुर	आंशिक	0.7590	0.4190	0.3400	-	-	pending	-	102000	न्यायालय तहसीलदार न्यायिक द्वारा धारा 67 के तहत बैदखली का आदेश पारित किया जा चुका है।
89	462	शकूरपुर	आंशिक	0.2020	0.0820	0.1200	-	-	pending	-	36000	न्यायालय तहसीलदार न्यायिक द्वारा धारा 67 के तहत बैदखली का आदेश पारित किया जा चुका है।
90	463	मछरी	पूर्ण	0.1770	0.1770	0.0000	-	-	pending	-	-	न्यायालय तहसीलदार न्यायिक द्वारा धारा 67 के तहत बैदखली का आदेश पारित किया जा चुका है।
91	486	मुरादाबाद	आंशिक	0.3040	0.1700	0.1340	-	-	-	-	40200	चामुण्डा मन्दिर बना है।

1966

92	495	मुरादाबाद	पूर्ण	0.2150	0.2150	0.0000	-	-	pending	-	-	न्यायालय तहसीलदार न्यायिक द्वारा धारा 67 के तहत बैदखली का आदेश पारित किया जा चुका है।
93	128	शाहजहाँपुर	आंशिक	0.3790	0.2090	0.1700	-	-	pending	-	51000	न्यायालय तहसीलदार न्यायिक द्वारा धारा 67 के तहत बैदखली का आदेश पारित किया जा चुका है।
94	237	शाहजहाँपुर	आंशिक	0.8470	0.5070	0.3400	-	-	-	-	102000	लगभग 40 वर्ष पुरानी आबादी बनी है।
95	286	आबिदपुर मानकी	पूर्ण	0.1010	0.1010	0.0000	-	-	-	-	-	मस्जिद व मदरसा निर्मित है।
96	1110m	भोजपुर	आंशिक	0.2030	0.0250	0.1780	-	-	-	-	53400	बाल्मिकी मन्दिर
97	782	भोजपुर	आंशिक	0.4050	0.0890	0.3160	-	-	-	-	94800	तहसीलदार न्यायिक कोर्ट में धारा 67 की कार्यवाही गतिमान है।
98	1044	भोजपुर	पूर्ण	0.2530	0.2530	0.0000	-	-	-	-	-	40-45 वर्ष पूर्व पुरानी सघन आबादी है।
99	392m	बखरवा	आंशिक	0.8850	0.1686	0.7164	-	-	-	-	214920	10 व्यक्तियों के विरुद्ध धारा 67 की कार्यवाही तहसीलदार न्यायिक न्यायालय में गतिमान है।
100	307	बखरवा	पूर्ण	0.1010	0.1010	0.0000	-	-	-	-	-	आंशिक भाग पर मन्दिर व 3 व्यक्तियों के विरुद्ध धारा 67 की कार्यवाही विचाराधीन है।
101	281	महीउददीनपुर हिस्साली	आंशिक	0.2400	0.0050	0.2350	-	-	-	-	70500	मन्दिर बना है।
102	464	तलहैटा	आंशिक	0.3350	0.1350	0.2000	-	-	pending	-	60000	धारा 67 के अन्तर्गत न्यायालय तहसीलदार न्यायिक द्वारा धारा 67 के तहत बैदखली का आदेश पारित हो चुका है।
103	937	मुकीमपुर	आंशिक	0.5690	0.0400	0.5290	-	-	pending	-	158700	धारा 67 की कार्यवाही न्यायालय तहसीलदार न्यायिक में विचाराधीन है।
104	591	रावली कलौ	आंशिक	1.9720	0.8080	1.1640	-	-	pending	-	349200	धारा 67 की कार्यवाही न्यायालय तहसीलदार न्यायिक में विचाराधीन है।

105	485	सारा	आंशिक	1.1000	0.1000	1.0000	-	-	pending	-	300000	लगभग 25 वर्ष पुरानी आबादी है।
106	942	खुर्रमपुर	आंशिक	1.3790	0.4290	0.9500	-	-	pending	-	285000	60-70 वर्ष पुरानी आबादी
107	484	शहजादपुर	आंशिक	0.1770	0.0510	0.1260	-	-	-	-	37800	शमशान घाट बना हुआ है।
108	216	बन्दीपुर	पूर्ण	0.1140	0.1140	0.0000	-	-	pending	-	-	ग्राम की पुरानी आबादी बनी है।
109	219	बन्दीपुर	आंशिक	0.1390	0.1000	0.0390	-	-	pending	-	11700	आर.आर.सी. सैन्टर व ग्राम की पुरानी आबादी बनी है।
110	431kh	काकडा	पूर्ण	0.0380	0.0380	0.0000	-	-	pending	-	-	गांव की पुरानी आबादी
111	936	काकडा	पूर्ण	1.3030	1.3030	0.0000	-	-	-	-	-	बिजली घर बना है
112	938	काकडा	पूर्ण	0.2280	0.2280	0.0000	-	-	-	-	-	बिजली घर बना है
113	497d	अतरौली	आंशिक	0.1140	0.0570	0.0570	-	-	-	-	17100	बिजली घर बना है
114	505	औरंगाबाद दतैडी	पूर्ण	0.0760	0.0760	0.0000	-	-	pending	-	-	लगभग 25 वर्ष पुरानी सघन आबादी
115	475	त्यौडी तेरह बिस्वा	पूर्ण	0.3290	0.3290	0.0000	-	-	-	-	-	मा0 उच्च न्यायालय इलाहाबाद में याद विचाराधीन है।
116	1349	त्यौडी तेरह बिस्वा	आंशिक	0.2400	0.1400	0.1000	-	-	pending	-	30000	न्यायालय तहसीलदार में धारा 67 की कार्यवाही गतिमान है व आम रास्ता है।
117	349	अमराला	आंशिक	1.5810	0.1037	1.4773	-	-	pending	-	443190	धारा 67 की कार्यवाही न्यायालय तहसीलदार में की जा रही है।
118	333	अबूपुर	आंशिक	3.2250	0.1640	3.0610	-	-	pending	-	918300	लगभग 30 वर्ष पुरानी गांव की आबादी
119	160	अबूपुर	आंशिक	0.3410	0.3000	0.0410	-	-	-	-	12300	दिल्ली-मेरठ सड़क में सम्मिलित
120	334	अबूपुर	आंशिक	0.4430	0.3000	0.1430	-	-	pending	-	42900	लगभग 30 वर्ष पुरानी गांव की सघन आबादी
121	154	अबूपुर	पूर्ण	0.6200	0.6200	0.0000	-	-	-	-	-	खतौनी में विनिमय निरस्त होने के उपरान्त पुनः जोहड दर्ज परन्तु रिट संख्या 17596 / 2004 दि0 30.04.2004 का मा0 हाई कोर्ट का स्थगन आदेश है
122	236	कनकपुर	पूर्ण	0.0380	0.0380	0.0000	-	-	pending	-	-	लगभग 35 वर्ष पुरानी आबादी
123	241	कनकपुर	पूर्ण	0.0630	0.0630	0.0000	-	-	pending	-	-	लगभग 35 वर्ष पुरानी आबादी

124	680	रोसी	पूर्ण	0.2280	0.2280	0.0000	-	-	pending	-	-	30-40 वर्ष पुरानी सघन आबादी बनी हुई है।
125	686	कलछीना	आंशिक	1.5810	1.0000	0.5810	-	-	pending	-	174300	ग्राम की पुरानी आबादी बनी है, जिन पर धारा 67 की कार्यवाही विचाराधीन है।
126	258	पलौता	आंशिक	0.3700	0.2000	0.1700	-	-	-	-	51000	रेलवे लाईन में गया है।
127	311	पलौता	पूर्ण	0.1010	0.1010	0.0000	-	-	-	-	-	बाल मरघट
128	594	भटजन	आंशिक	0.2780	0.1390	0.1390	-	-	-	-	41700	रेलवे में गया है।
129	1055	भटजन	पूर्ण	0.4180	0.4180	0.0000	-	-	-	-	-	हाई-वे में गया है।।
130	124	औरंगाबाद फजलगढ	आंशिक	0.6580	0.0580	0.6000	-	-	pending	-	180000	30 वर्ष ग्राम की पुरानी आबादी बनी है।
131	341	याकपुर मवी	पूर्ण	0.0760	0.0760	0.0000	-	-	-	-	-	धारा 67 की कार्यवाही न्यायालय तहसीलदार न्यायिक द्वारा की जा चुकी है, प्रकरण मा0 उच्च न्यायालय इलाहाबाद में विचाराधीन है। (रिट सं0 31629 वर्ष 2024)
132	341m	याकपुर मवी	पूर्ण	0.1260	0.1260	0.0000	-	-	-	-	-	धारा 67 की कार्यवाही न्यायालय तहसीलदार न्यायिक द्वारा की जा चुकी है, प्रकरण मा0 उच्च न्यायालय इलाहाबाद में विचाराधीन है। (रिट सं0 31629 वर्ष 2024)
133	349	याकपुर मवी	पूर्ण	0.0760	0.0760	0.0000	-	-	pending	-	-	न्यायालय तहसीलदार में धारा 67 की कार्यवाही गतिमान है।
134	48	सिखैडा हजारी	पूर्ण	0.0890	0.0890	0.0000	-	-	pending	-	-	लगभग 60 वर्ष पुरानी कददीमी आबादी
135	982k	चुडियाला	आंशिक	1.6820	0.3372	1.3448	-	-	pending	-	403440	लगभग 25 वर्ष पुरानी आबादी
136	986	चुडियाला	आंशिक	1.3110	0.3837	0.9273	-	-	pending	-	278190	लगभग 25 वर्ष पुरानी आबादी
137	915	चुडियाला	आंशिक	0.1640	0.0640	0.1000	-	-	pending	-	30000	लगभग 25 वर्ष पुरानी आबादी
138	622	सैदपुर हुसैनपुर डीलना	आंशिक	1.1630	0.2878	0.8752	-	-	pending	-	262560	धारा 67 की कार्यवाही न्यायालय तहसीलदार न्यायिक द्वारा की चुकी है।

139	733	सैदपुर हुसैनपुर डीलना	पूर्ण	0.2400	0.2400	0.0000	-	-	pending	-	-	धारा 67 की कार्यवाही न्यायालय तहसीलदार न्यायिक द्वारा की चुकी है।
140	1008ख	सैदपुर हुसैनपुर डीलना	आंशिक	0.0630	0.0400	0.0230	-	-	pending	-	6900	धारा 67 की कार्यवाही न्यायालय तहसीलदार न्यायिक द्वारा की चुकी है।
141	1008/1706	सैदपुर हुसैनपुर डीलना	आंशिक	0.3040	0.1520	0.1520	-	-	pending	-	45600	धारा 67 की कार्यवाही न्यायालय तहसीलदार न्यायिक द्वारा की चुकी है।
142	628	ग्यासपुर	आंशिक	2.1120	0.1147	1.9973	-	-	pending	-	599190	धारा 67 के अन्तर्गत बैदखली का वाद गतिमान है।
143	585	ईशाकनगर	पूर्ण	0.0200	0.0200	0.0000	-	-	pending	-	-	धारा 67 की कार्यवाही न्यायालय तहसीलदार में की जा रही है।
144	303	नाहली	आंशिक	0.3040	0.1520	0.1520	-	-	pending	-	45600	धारा 67 की कार्यवाही न्यायालय तहसीलदार में की जा रही है।
145	331	नाहली	आंशिक	0.6450	0.3350	0.3100	-	-	pending	-	93000	धारा 67 की कार्यवाही न्यायालय तहसीलदार में की जा रही है।
146	408	आसिफपुर उजैडा	पूर्ण	0.6160	0.6160	0.0000	-	-	pending	-	-	लगभग 40 वर्ष पुरानी आबादी व रास्ता बना है।
147	453	आसिफपुर उजैडा	आंशिक	1.0750	0.2750	0.8000	-	-	pending	-	240000	रास्ता व खाली है व न्यायालय तहसीलदार में धारा 67 की कार्यवाही गतिमान है।
148	272	सुहाना	आंशिक	0.0890	0.0400	0.0490	-	-	pending	-	14700	न्यायालय तहसीलदार में धारा 67 की कार्यवाही गतिमान है।
149	425	सुहाना	आंशिक	0.2240	0.2000	0.0240	-	-	pending	-	7200	धारा 67 के अन्तर्गत न्यायालय तहसीलदार द्वारा बैदखली का आदेश पारित किया जा चुका है।
150	985	खिन्दौडा	आंशिक	0.6450	0.2550	0.3900	-	-	pending	-	117000	35 वर्ष पुरानी सघन आबादी बनी है।
151	1013	खिन्दौडा	आंशिक	0.1960	0.1060	0.0900	-	-	-	-	27000	पंचायत घर, आंगनबाड़ी केन्द्र, भूमिया माता मन्दिर बना है।

1970

152	2176	खिन्दौडा	पूर्ण	0.1770	0.1770	0.0000	-	-	pending	-	-	लगभग 35 वर्ष पुरानी आबादी बनी है।
153	2225	खिन्दौडा	आंशिक	0.3670	0.2670	0.1000	-	-	pending	-	30000	लगभग 20 वर्ष पुरानी आबादी है।
154	572	मौ0पुर आमद बागपत	आंशिक	0.4140	0.3000	0.1140	-	-	pending	-	34200	मौके पर स्कूल व मुख्य मार्ग चल रहा है तथा सघन आबादी है।
155	1008m	बेगमाबाद बुदाना /नगर पालिका परिषद मोदीनगर	पूर्ण	0.1390	0.1390	0.0000	-	-	pending	-	-	मौके पर लगभग 35 वर्षों से आबादी बसी हुई है
156	1037	बेगमाबाद बुदाना /नगर पालिका परिषद मोदीनगर	पूर्ण	0.0710	0.0710	0.0000	-	-	pending	-	-	मौके पर डा0 अम्बेडकर पुस्तकालय बना है।
157	1038/1	बेगमाबाद बुदाना /नगर पालिका परिषद मोदीनगर	पूर्ण	0.0630	0.0630	0.0000	-	-	pending	-	-	मौके पर धर्मशाला बनी हुई है
158	1171	बेगमाबाद बुदाना /नगर पालिका परिषद मोदीनगर	आंशिक	2.3650	1.3650	1.0000	-	-	-	-	300000	56 व्यक्तियों के विरुद्ध पी0पी0 एक्ट के अन्तर्गत वाद मा0 उपजिलाधिकारी न्यायालय में विचाराधीन है।
159	वर्तमान खतौनी में खसरा नं0 1370मि० दर्ज है व 1359फ में खसरा नं0 1377मि० दर्ज है।	बेगमाबाद बुदाना /नगर पालिका परिषद मोदीनगर	पूर्ण	0.1390	0.1390	0.0000	-	-	pending	-	-	मौके पर मन्दिर व धर्मशाला बनी हुई है
160	698	सीकरी खुर्द /नगर पालिका परिषद मोदीनगर	पूर्ण	0.0190	0.0190	0.0000	-	-	pending	-	-	मौके पर महामाया देवी मन्दिर पर जाने हेतु रास्ता बना हुआ है
161	706kh	सीकरी खुर्द /नगर पालिका परिषद मोदीनगर	आंशिक	1.0500	0.7970	0.2530	-	-	-	-	75900	नगर पालिका द्वारा 22 व्यक्तियों के विरुद्ध पी0पी0एक्ट के अन्तर्गत वाद विचाराधीन है
162	605	बिसोखर /नगर पालिका परिषद मोदीनगर	पूर्ण	0.3190	0.3190	0.0000	-	-	pending	-	-	मौके पर प्राथमिक विद्यालय व रास्ता बना हुआ है
163	279	कादराबाद /नगर पालिका परिषद मोदीनगर	आंशिक	0.5060	0.4051	0.1009	-	-	-	-	30270	मा0 न्यायालय सिविल जज जू0डि0 गाजियाबाद के यहाँ वाद विचाराधीन है

164	470	सीकरी कलां / नगर पालिका परिषद मोदीनगर	पूर्ण	0.0890	0.0890	0.0000	-	-	pending	-	-	मौके पर लगभग 25 वर्ष पुरानी आबादी बसी हुई है
165	532	सीकरी कलां / नगर पालिका परिषद मोदीनगर	आंशिक	2.0990	0.1260	1.9730	-	-	-	-	591900	नगर पालिका द्वारा पी0पी0एक्ट की कार्यवाही विचाराधीन है
166	413	उखलारसी / नगर पालिका परिषद मुरादनगर	आंशिक	2.8700	0.3700	2.5000	-	-	pending	-	750000	0.3700है0 रकबे पर बिजली घर
167	206	सरना मुरादनगर / नगर पालिका परिषद मुरादनगर	आंशिक	0.3410	0.0550	0.2860	-	-	pending	-	85800	पाईप लाईन व खाली
168	712	सरना मुरादनगर / नगर पालिका परिषद मुरादनगर	आंशिक	0.1770	0.0443	0.1327	-	-	-	-	39810	05 व्यक्तियों के विरुद्ध पी0पी0एक्ट के अन्तर्गत मा0 उपजिलाधिकारी न्यायालय मोदीनगर के यहाँ वाद विचाराधीन है।
169	784मि	सरना मुरादनगर / नगर पालिका परिषद मुरादनगर	पूर्ण	0.1140	0.1140	0.0000	-	-	pending	-	-	लगभग 50 वर्ष से पुरानी सघन आबादी बनी है
170	796	सरना मुरादनगर / नगर पालिका परिषद मुरादनगर	पूर्ण	0.1770	0.1770	0.0000	-	-	pending	-	-	लगभग 50 वर्ष से पुरानी सघन आबादी बनी है
171	1214	सरना मुरादनगर / नगर पालिका परिषद मुरादनगर	आंशिक	0.6580	0.0767	0.5813	-	-	-	-	174390	15 व्यक्तियों के विरुद्ध पी0पी0एक्ट के अन्तर्गत मा0 उपजिलाधिकारी न्यायालय मोदीनगर के यहाँ वाद विचाराधीन है।
172	599	नगर पंचायत निवाडी	पूर्ण	0.0630	0.0630	0.0000	-	-	pending	-	-	मौके पर लगभग 120 साल पुरानी सघन आबादी बनी है।
173	1867	नगर पंचायत निवाडी	आंशिक	1.6950	0.8450	0.8500	-	-	pending	-	255000	लगभग 60 वर्ष आंशिक पुरानी आबादी
174	1068	नगर पंचायत पतला	आंशिक	0.6460	0.0140	0.6320	-	-	pending	-	189600	बाबा गंगाराम स्वामी जी का मंदिर निर्मित है।
175	785	नगर पंचायत पतला	पूर्ण	0.0630	0.0630	0.0000	-	-	-	-	-	रास्ते में सम्मिलित है।

176		1128	नगर पंचायत फरीदनगर	आंशिक	3.0480	0.4565	2.5915	-	-	-	-	777450	मौके पर तालाब की 0.4565 है0 भूमि पर 53 व्यक्तियों द्वारा मकान बनाकर कब्जा किया हुआ है। कब्जाधारको के विरुद्ध धारा 67 की कार्यवाही मा0 न्यायालय तहसीलदार न्यायिक मोदीनगर में विचाराधीन
177	Tehsil Loni (29)	253 / 1	बेहटा हाजीपुर	partially	0.076	0.035	0.0410	-	श्री शेर सिंह, चीनू, विष्णु पुत्रगण स्व0 कर्ण सिंह आदि निवासी बेहटा हाजीपुर लोनी गाजियाबाद	कार्यवाही की जा रही है	-	-	-
178		599	बेहटा हाजीपुर	Fully	0.089	0.079	0.0100	-	श्री सूरज पुत्र चन्द्रशेखर निवासी बेहटा हाजीपुर लोनी गाजियाबाद	कार्यवाही की जा रही है	-	-	-
179		622 / 2	बेहटा हाजीपुर	Fully	0.43	0.43	0.0000	-	श्री योगेश धामा निवासी बेहटा हाजीपुर लोनी गाजियाबाद	कार्यवाही की जा रही है	-	-	-
180		178	टीला शहबाजपुर	partially	0.24	0.04	0.2000	-	श्री आनन्द, नन्दराम पुत्रगण बाबू, सचिन पुत्र राजू, किरेंद्र पुत्र खडक सिंह, सुरेंद्र पुत्र कृष्ण निवासीगण ग्राम टीला शहबाजपुर लोनी गाजियाबाद	कार्यवाही की जा रही है	-	-	-

181	192	टीला शहबाजपुर	partially	0.202	0.152	0.0500	-	कृपाल पुत्र लटरू, ब्रजपाल पुत्र टुकरी, श्याम सिंह पुत्र चन्दर, भुल्लन पुत्र नानक, बेगराज पुत्र रामपाल, सुरेश पुत्र भीमा, बल्ली पुत्र लटरू, राजेन्द्र, धर्मवीर पुत्रगण रामप्रसाद, ब्रहम पुत्र जयकरण, टेकन पुत्र शिवदत्त निवासीगण ग्राम टीला शहबाजपुर लोनी गाजियाबाद	कार्यवाही की जा रही है	-	-	-
182	866	शरफुददीनपुर जावली	Fully	0.038	0.038	0.0000	-	श्री कृष्णपाल पुत्र वेदनराम, देशपाल पुत्र वेदनराम निवासी ग्राम शरफुददीनपुर जावली लोनी गाजियाबाद	कार्यवाही की जा रही है	-	-	-
183	867	शरफुददीनपुर जावली	Fully	0.038	0.038	0.0000	-		कार्यवाही की जा रही है	-	-	-
184	868	शरफुददीनपुर जावली	Fully	0.038	0.038	0.0000	-		कार्यवाही की जा रही है	-	-	-
185	870	शरफुददीनपुर जावली	partially	0.276	0.0132	0.2628	-	श्री मीर सिंह पुत्र नन्दकिशोर, बुल्ली पुत्र जग्गा, निवासीगण ग्राम शरफुददीनपुर जावली लोनी गाजियाबाद	कार्यवाही की जा रही है	-	-	-

186	881	शरफुददीनपुर जावली	partially	0.063	0.02	0.0430	-	बुल्ली पुत्र जग्गा, राजपाल पुत्र तिरखा, निवासीगण ग्राम शरफददीनपुर जावली लोनी गाजियाबाद	कार्यवाही की जा रही है	-	-	-
187	90	सिखरानी	partially	0.948	0.506	0.4420	-	-	-	-	-	मन्दिर पंचायत घर व रास्ता बना है।
188	160 ग	सिखरानी	Fully	0.101	0.101	0.0000	-	सतपाल पुत्र हरि सिंह, रमेश पुत्र बाबू, ईश्वर पुत्र राजपाल	कार्यवाही की जा रही है	-	-	-
189	406	बन्थला	Fully	0.379	0.379	0.0000	-	-	-	-	-	वाल्मिकी मन्दिर बना हुआ है।
190	566	धरोटी खुर्द	Fully	0.152	0.152	0.0000	-	जितेन्द्र पुत्र भीम सिंह, अभय चोहान पुत्र मुकेश पाल, सोहनपाल पुत्र रामसिंह, विमलेश पत्नी करण सिंह, पुजा पुत्री करण सिंह	कार्यवाही की जा रही है	-	-	पुरानी आबादी बनी है।
191	452मि0	निस्तौली	Fully	0.116	0.116	0.0000	-	-	-	-	-	हिण्डन ऐयर बेस की चारदिवारी के अन्दर।
192	409	शरफुददीनपुर जावली	Fully	0.063	0.063	0.0000	-	-	-	-	-	पशु चिकित्सालय बना है।
193	410	शरफुददीनपुर जावली	Fully	0.051	0.051	0.0000	-	-	-	-	-	रास्ता बना हुआ है।
194	599	लोनी (चकबन्दी क्षेत्र)	Fully	0.278	0.278	0.0000	-	-	-	-	-	मन्दिर बना है।
195	1427	लोनी (चकबन्दी क्षेत्र)	Fully	0.076	0.076	0.0000	-	-	-	-	-	रास्ता बना हुआ है।
196	474	अगरौला	Fully	0.076	0.076	0.0000	-	-	-	-	-	पंचायत घर बना है।
197	381 / 2	बेहटा हाजीपुर	partially	0.089	0.025	0.0640	-	-	-	-	-	पम्प हाऊस बना है।

198		233	निस्तौली	partially	1.67	0.42	1.2500	-	रिंकू पुत्र लीलू, टीटू पुत्र राजे, सतपाल, सुभाष, विजयपाल, सुरेश पुत्रगण कटारा, हरपाल पुत्र गागल, सुरेशपाल पुत्र धर्मपाल, ओमपाल व बबलू पुत्रगण नैपाल, राजवीर, जोगिन्द्र, हरवीर, रामवीर पुत्रगण नैनू आदि	कार्यवाही की जा रही है	-	-	पुरानी आबादी बनी है।
199		813	निस्तौली	Fully	0.126	0.126	0.0000	-	-	-	-	-	शमशान घाट बना है।
200		211	औरंगाबाद रिस्तल	Fully	0.0250	0.025	0.0000		0	कार्यवाही की जा रही है	-	-	-
201		543	फतियाबाद निठौरा	partially	0.6830	0.506	0.1770		0	कार्यवाही की जा रही है	-	-	-
202		1078	बादशाहपुर सिरौली	partially	0.1520	0.11	0.0420		मोहनराम मंदिर व रास्ता	कार्यवाही की जा रही है	-	-	-
203		1159	बादशाहपुर सिरौली	partially	0.3540	0.2040	0.1500		महिपाल पुत्र उदयराज व रतिराम पुत्र देशा आदि	कार्यवाही की जा रही है	-	-	-
204		627	जाफराबाद गनौली	partially	0.3420	0.1970	0.1450		देवेन्द्र, सोचिन्द्र, मुकेश पुत्रगण फिरे सिंह आदि	कार्यवाही की जा रही है	-	-	-
205		822	जाफराबाद गनौली	partially	3.1360	1.5360	1.6000		तोताराम पुत्र मनसुख व प्रेमचंद मनसुख आदि	कार्यवाही की जा रही है	-	-	-
206	Tehsil Sadar (21)	38ख	इनायतपुर	पूर्ण	0.038	0.0380	0	-	-	-	-	-	ग्राम को पुरानी अबादी बनी है। बेदखली हेतु धारा 67 की कार्यवाही की जा चुकी है
207		58	इनायतपुर	आंशिक	0.24	0.0400	0.2	-	-	-	-	-	ग्राम को पुरानी अबादी बनी है। बेदखली हेतु धारा 67 की कार्यवाही की जा चुकी है
208		39	इनायतपुर	आंशिक	0.506	0.4035	0.1025	-	-	-	-	-	ग्राम को पुरानी अबादी बनी है। बेदखली हेतु धारा 67 की कार्यवाही की जा चुकी है

209	103	खोड़ा	आंशिक	0.354	0.0700	0.284	-	-	-	-	89.90	तालाब पर किये गये अतिक्रमणकर्ताओं के विरुद्ध न्यायालय तह0 न्या0 गा0वाद में वाद दायर किये गये थे जिसके विरुद्ध बेदखली आदेश पारित किया जा चुका है। जिसके क्रम में पालिका द्वारा अतिक्रमण को हटाने का प्रयास किया गया परन्तु अतिक्रमणकर्ताओं के घरों की महिलाओं के विरोध के कारण कार्यवाही बीच में ही रोकनी पड़ी, विरोध करने वाले व्यक्तियों के विरुद्ध थाना खोड़ा में एफ0आई0आर0 भी दर्ज करायी गयी तथा वर्तमान में तालाब में पानी नहीं है, तालाब के खाली क्षेत्रफल में कूड़ा एवं घास फूस है
210	106	खोड़ा	आंशिक	0.152	0.1470	0.005	-	-	-	-	उपरोक्तानुसार	तालाब पर किये गये अतिक्रमणकर्ताओं के विरुद्ध न्यायालय तह0 न्या0 गा0वाद में वाद दायर किये गये थे जिसके विरुद्ध बेदखली आदेश पारित किया जा चुका है। जिसके क्रम में पालिका द्वारा अतिक्रमण को हटाने का प्रयास किया गया परन्तु अतिक्रमणकर्ताओं के घरों की महिलाओं के विरोध के कारण कार्यवाही बीच में ही रोकनी पड़ी, विरोध करने वाले व्यक्तियों के विरुद्ध थाना खोड़ा में एफ0आई0आर0 भी दर्ज करायी गयी तथा वर्तमान में तालाब में पानी नहीं है, तालाब के खाली क्षेत्रफल में कूड़ा एवं घास फूस है
211	349	जलालाबाद	आंशिक	4.009	0.4429	3.5661	-	-	-	-	-	पुरानी आबादी बनी है। बेदखली हेतु धारा 67 की कार्यवाही की जा रही है। प्रकरण में सिविल न्यायालय गाजियाबाद में वाद संख्या 297 / 2019, रामपाल बनाम ग्राम सभा जलालाबाद, वाद विचाराधीन है।

212	3425ख	डासना	आंशिक	1.909	0.5000	1.409	-	-	-	-	मौके पर संघन आबादी बनी है। ग्राम डासना में खसरा संख्या 3425 घ रकबा 0.5000 है। पर बेदखली की कार्यवाही की गई थी जिसकी अपील श्रीमान जिलाधिकारी महोदय के न्यायालय में विचाराधीन है।
213	3489	डासना	पूर्ण	0.759	0.7590	0	-	-	-	-	मौके पर संघन आबादी बनी है। ग्राम डासना में खसरा संख्या 3489 रकबा 0.7590 है। पर बेदखली की कार्यवाही की गई थी जिसकी अपील श्रीमान जिलाधिकारी महोदय के न्यायालय में विचाराधीन है।
214	3496ग	डासना	आंशिक	1.429	1.1290	0.3	-	-	-	-	मौके पर संघन आबादी बनी है। ग्राम डासना में खसरा संख्या 3496ग रकबा 1.1290 है। पर बेदखली की कार्यवाही की गई थी जिसकी अपील श्रीमान जिलाधिकारी महोदय के न्यायालय में विचाराधीन है।
215	3485	डासना	पूर्ण	1.176	1.1760	0	-	-	-	-	मौके पर संघन आबादी बनी है। ग्राम डासना में खसरा संख्या 3485 रकबा 1.1760 है। पर बेदखली की कार्यवाही की गई थी जिसकी अपील श्रीमान जिलाधिकारी महोदय के न्यायालय में विचाराधीन है।
216	2173	डासना	पूर्ण	0.898	0.8980	0	-	-	-	-	शासन द्वारा अनुदान प्राप्त होने के उपरान्त पार्क एवं सामुदायिक केन्द्र विकसित किया गया है।
217	214	भोवापुर	आंशिक	0.076	0.0300	0.046	-	-	-	-	मौके पर पुरानी आबादी बनी है। बेदखली हेतु धारा 67 की कार्यवाही की जा चुकी है।

218	225	भोवापुर	आंशिक	0.152	0.0675	0.0845	-	-	-	-	-	मौके पर पुरानी आबादी बनी हुई है। ग्राम भोवापुर में खसरा संख्या 225 रकबा 0.1520 है 0 पर बेदखली की कार्यवाही की गई थी जिसकी अपील श्रीमान अपर जिलाधिकारी (प्र.) महोदय के न्यायालय में विचाराधीन है।
219	668	मसूरी	पूर्ण	0.063	0.0630	0	-	-	-	-	-	पुरानी आबादी बनी है। बेदखली हेतु धारा 67 की कार्यवाही की जा चुकी है।
220	667	मसूरी	पूर्ण	0.067	0.0670	0	-	-	-	-	-	पुरानी आबादी बनी है। बेदखली हेतु धारा 67 की कार्यवाही की जा चुकी है।
221	83	मसूरी	आंशिक	0.164	0.0800	0.084	-	-	-	-	-	पुरानी आबादी बनी है। बेदखली हेतु धारा 67 की कार्यवाही की जा चुकी है।
222	924	मसूरी	पूर्ण	0.139	0.1390	0	-	-	-	-	-	पुरानी आबादी बनी है। बेदखली हेतु धारा 67 की कार्यवाही की जा चुकी है।
223	519	शाहपुर निज मोरटा	आंशिक	0.19	0.0391	0.1509	-	-	-	-	-	पुरानी आबादी बनी है। ग्राम शाहपुर निज मोरटा में खसरा संख्या 519 रकबा 0.0391 है 0 पर बेदखली की कार्यवाही की गई थी जिसकी अपील श्रीमान अपर जिलाधिकारी (प्र.) महोदय के न्यायालय में विचाराधीन है।
224	474	शाहपुर निज मोरटा	आंशिक	0.202	0.0500	0.152	-	-	-	-	-	पुरानी आबादी बनी है। बेदखली हेतु धारा 67 की कार्यवाही की जा चुकी है।
225	559	शाहपुर निज मोरटा	आंशिक	0.139	0.0625	0.0765	-	-	-	-	-	पुरानी आबादी बनी है। बेदखली हेतु धारा 67 की कार्यवाही की जा चुकी है।
226	502क	शाहपुर निज मोरटा	आंशिक	0.481	0.1203	0.3607	-	-	-	-	-	पुरानी आबादी बनी है। बेदखली हेतु धारा 67 की कार्यवाही की जा चुकी है।

Water bodies which have already rejuvenated

S.No.	Land Owning Agency	Khasra No. Village/Area Name		Area (Ha) of water bodies
1	Nagar Nigam (30)	1712	रईसपुर	0.329
2		1009 / 2	रईसपुर	0.329
3		98 / 2	रईसपुर	0.329
4		413 / 1	रईसपुर	0.329
5		214	महीउद्दीपुर मैनापुर	0.329
6		306	महीउद्दीपुर मैनापुर	0.329
7		5	ढरगल	0.329
8		535	ढरगल	0.329
9		1104ख	सदरपुर	0.329
10		2155 / 2	शाहपुर बम्हैटा	0.329
11		1758	शाहपुर बम्हैटा	0.329
12		33 मि0	सिहानी	0.329
13		1422 मि0	अर्थला	0.329
14		898	दुहाई	0.329
15		999	मोरटा	0.329
16		1166 / 1372	मोरटा	0.329
17		1135	मोरटा	0.329
18		1391 मि0	अर्थला	0.329
19		1215	डून्डाहैडा	0.329
20		719	दुहाई	0.329
21		32	सिहानी	0.329
22		836	सदरपुर	0.329
23		1444	अर्थला	0.329
24		170ग	नायफल	0.329
25		557	सदरपुर	0.329
26		719	दुहाई	0.329
27		604	सदरपुर	0.329
28		748	मोरटा	0.329
29		749	मोरटा	0.329
30		750	मोरटा	0.329
31	Tehsil Modinagar (264)	216	बडका आरिफपुर	0.4810
32		278	बडका आरिफपुर	0.3540
33		304g	बडका आरिफपुर	0.3120
34		285m	मुरादग्रामपुर पुर्सी	0.5940
35		330	मुरादग्रामपुर पुर्सी	0.4940
36		248	मौ0पुर घेदा	0.0760
37		45ch	नंगला आक्खू	1.2960
38		172/337	नंगला आक्खू	0.2910
39		82	पूठरी	0.7970
40		244	डिडौली	0.9990
41		268	डिडौली	0.9610
42		638	डिडौली	0.2150
43		41	डबाना	0.8850
44		51	डबाना	0.5690
45		249	डबाना	0.4550
46		250m	डबाना	0.1260
47		406	डबाना	0.4930
48		163	मिलक चाकरपुर	0.1260

1980

49	507	मानौली	0.2020
50	521	भादौली	1.3280
51	289	भादौली	0.1900
52	507	मछरी	0.4930
53	511	मछरी	0.2150
54	691	मछरी	0.1560
55	692	मछरी	0.3510
56	155	शाहजहाँपुर	0.1770
57	272	शाहजहाँपुर	0.0890
58	164	आबिदपुर मानकी	0.6830
59	210	दीसा बंजारपुर	1.7950
60	384	दीसा बंजारपुर	1.0620
61	741	भोजपुर	2.0500
62	739	भोजपुर	1.5180
63	15	बखरवा	0.4930
64	546	औरंगाबाद गदाना	0.1520
65	209	विद्यापुर सफियाबाद	1.4550
66	239	लतीफपुर तिबडा	0.9740
67	92	फकराना	0.3920
68	95	फकराना	1.4420
69	147	फकराना	2.8960
70	285	फकराना	0.0890
71	333	फकराना	0.2020
72	401	फकराना	0.2910
73	427	नवीपुर	0.0510
74	330	शोभापुर	0.3040
75	132	बसन्तपुर सैतली	4.2114
76	347	बसन्तपुर सैतली	1.4800
77	536g	तलहैटा	4.2230
78	1142	तलहैटा	1.0880
79	1247kh	तलहैटा	2.6050
80	77kh	मुकीमपुर	0.4170
81	336	मुकीमपुर	1.3160
82	965	मुकीमपुर	0.2530
83	238	नंगौला अमीपुर	0.1260
84	239	नंगौला अमीपुर	0.3160
85	452	खंजरपुर	5.5780
86	648	खंजरपुर	0.7210
87	576	जहाँगीपुर	1.1890
88	850	पटटी	0.0890
89	868	पटटी	0.3040
90	869क	पटटी	0.2800
91	47ग	सुठरी	0.0500
92	502	रावली कर्लो	0.3670
93	545	रावली कर्लो	0.5310
94	655	रावली कर्लो	0.5820
95	138क	खौराजपुर	0.1140
96	157	खौराजपुर	0.7710
97	174	सारा	0.7840
98	175	सारा	0.1390
99	353	सारा	0.2280
100	556	सारा	0.1010
101	163	फतेहपुर	0.0760
102	116	नगला मूसा	0.7080

103	214ड	नगला मूसा	0.5060
104	532	सौन्दा	0.5440
105	551	सौन्दा	0.4050
106	552	सौन्दा	0.4050
107	716	सौन्दा	0.3780
108	719	सौन्दा	0.3790
109	181	सौन्दा	1.1480
110	182	पैगा	0.0380
111	183	पैगा	0.0250
112	184	पैगा	0.0760
113	185	पैगा	0.1260
114	186	पैगा	0.1260
115	187	पैगा	0.0760
116	189	पैगा	0.0250
117	190	पैगा	0.0380
118	191	पैगा	0.1260
119	192	पैगा	0.0510
120	237	पैगा	0.0380
121	238	पैगा	0.0130
122	241	पैगा	0.6450
123	397	पैगा	0.6320
124	400	पैगा	0.1010
125	413	पैगा	0.1140
126	414	पैगा	0.0380
127	419	पैगा	0.0380
128	466	पैगा	0.1260
129	516	पैगा	0.5190
130	517	पैगा	0.2150
131	518	पैगा	0.2020
132	519	पैगा	0.1010
133	520	पैगा	0.0760
134	521	पैगा	0.0760
135	522	पैगा	0.0630
136	334	रघुनाथपुर	0.5690
137	279	रघुनाथपुर	0.0890
138	277	रोशनपुर सलेमाबाद पटटी जीराम	1.3910
139	206	रोशनपुर सलेमाबाद पटटी प्रताप	0.9990
140	262	रोशनपुर सलेमाबाद पटटी प्रताप	0.2400
141	128	खुर्रमपुर	1.3790
142	280	खुर्रमपुर	0.2660
143	245	हुसैनपुर	0.1770
144	247	हुसैनपुर	0.4680
145	79	सुल्तानपुर	0.3040
146	264	सुल्तानपुर	0.9360
147	251	सुल्तानपुर	1.0120
148	753	त्यौडी सात बिस्वा	0.2200
149	506	त्यौडी सात बिस्वा	0.2400
150	1226-927	त्यौडी सात बिस्वा	0.2150
151	449	त्यौडी सात बिस्वा	1.2900
152	174	किल्होडा	0.2530
153	414	किल्होडा	0.6700
154	175	किल्होडा	1.8470
155	132	शहजादपुर	0.4680
156	133	शहजादपुर	0.6830

157	210	शहजादपुर	0.1770
158	208kh	बन्दीपुर	0.1830
159	302	काकडा	3.5660
160	303mi	काकडा	0.8850
161	454	जलालपुर ढिंजार	1.3410
162	455kh	जलालपुर ढिंजार	2.8710
163	586	जलालपुर ढिंजार	0.5220
164	355k	खरजीवनपुर खिमावती	0.6700
165	214	अतरीली	0.1390
166	546	अतरीली	0.5920
167	465	अतरीली	0.0510
168	273k	अफराशाहपुर	0.2310
169	517	औरंगाबाद दतैडी	0.1390
170	123gh	भदौला	0.2880
171	94gh	भदौला	2.5670
172	1331	त्यूडी तेरह बिस्वा	0.3540
173	1394kh	त्यूडी तेरह बिस्वा	0.8980
174	353kh	अमराला	0.0020
175	257gh	अबूपुर	0.8350
176	324	अबूपुर	0.0630
177	326	अबूपुर	0.2780
178	155	अबूपुर	0.1770
179	236	अबूपुर	0.2780
180	483	अबूपुर	0.4430
181	63	मौहम्मदपुर सुजानपुर	0.1690
182	476	मौहम्मदपुर सुजानपुर	0.2910
183	587	अमीरपुर बडायला	1.8330
184	342	अमीरपुर बडायला	0.3040
185	566	अमीरपुर बडायला	0.1770
186	322	शामली	1.0880
187	625k	शामली	0.4680
188	78	अवलपुर	0.2530
189	222	अवलपुर	0.0510
190	77	अवलपुर	4.5770
191	149	कनकपुर	0.4550
192	203	कनकपुर	0.1260
193	204	कनकपुर	0.2400
194	504	रोरी	0.4050
195	858	हृदयपुर भंडौला	0.2150
196	971	हृदयपुर भंडौला	0.3160
197	64	औरंगनगर किन्हापुर	0.1640
198	144	औरंगनगर किन्हापुर	0.1640
199	2027	कलछीना	3.1180
200	170	भटजन	3.2500
201	253	औरंगाबाद फजलगढ	0.1640
202	350	औरंगाबाद फजलगढ	2.1240
203	482	मकरमतपुर सिखैडा	0.4430
204	339	शेरपुर	0.3230
205	341	शेरपुर	0.3540
206	343	शेरपुर	0.3580
207	343m	शेरपुर	0.0230
208	372	शेरपुर	0.3470
209	322	झलावा	0.0800
210	716	झलावा	0.0600

211	321	झलावा	1.4400
212	478	कुम्हैडा	0.6100
213	452	ग्यासपुर	0.8090
214	631	ग्यासपुर	0.9860
215	1321	सुराना	0.3920
216	374	कैथवाडी	0.8350
217	242	कुम्हैडा	1.5810
218	190/742	कुम्हैडा	0.1900
219	224	फिरोजपुर	1.6190
220	297	फिरोजपुर	0.1260
221	752	ईशाकनगर	0.1520
222	1012	ईशाकनगर	0.4300
223	390	युसुफपुर ईसापुर	0.3540
224	397	युसुफपुर ईसापुर	0.5820
225	165	जोया	0.2210
226	208	जोया	0.2970
227	166	आसिफपुर उजैडा	0.3040
228	239	आसिफपुर उजैडा	0.3790
229	444	आसिफपुर उजैडा	0.7080
230	559	आसिफपुर उजैडा	0.3160
231	341	आसिफपुर उजैडा	0.4680
232	228d	आसिफपुर उजैडा	0.2970
233	511	भनैडा	0.1640
234	519	भनैडा	1.1380
235	520	भनैडा	1.8460
236	548	भनैडा	0.3040
237	552	भनैडा	0.1900
238	361	सुहाना	0.0380
239	362	सुहाना	0.3920
240	389	सुहाना	0.4510
241	461	सुहाना	0.2530
242	501	सुहाना	0.0630
243	528	सुहाना	0.0630
244	480	सुहाना	0.5310
245	वर्तमान खतौनी में खसरा नं० 237मि. दर्ज है व 1359फ में खसरा नं० 267मि. दर्ज है।	बेगमाबाद बुदाना /नगर पालिका परिषद मोदीनगर	0.2530
246	704m	सीकरी खुर्द /नगर पालिका परिषद मोदीनगर	1.1130
247	313	कादराबाद /नगर पालिका परिषद मोदीनगर	0.2400
248	100	असालत नगर /नगर पालिका परिषद मुरादनगर	0.3160
249	163	सरना मुरादनगर /नगर पालिका परिषद मुरादनगर	0.3790
250	1110	सरना मुरादनगर /नगर पालिका परिषद मुरादनगर	0.0760
251	1112	सरना मुरादनगर /नगर पालिका परिषद मुरादनगर	1.7330
252	257	जलालपुर रघुनाथपुर /नगर पालिका परिषद मुरादनगर	0.1140
253	294	जलालपुर रघुनाथपुर /नगर पालिका परिषद मुरादनगर	0.5310
254	524	नगर पंचायत निवाडी	0.1640
255	565	नगर पंचायत निवाडी	0.8220
256	643kh	नगर पंचायत निवाडी	0.1640
257	870	नगर पंचायत निवाडी	2.2380
258	1787	नगर पंचायत निवाडी	0.0380

259		1789	नगर पंचायत निवाडी	0.1260
260		1795	नगर पंचायत निवाडी	0.6580
261		559	नगर पंचायत निवाडी	1.4170
262		797kh	नगर पंचायत पतला	0.6830
263		1186	नगर पंचायत पतला	0.2286
264		849	नगर पंचायत पतला	0.4930
265		1069	नगर पंचायत पतला	0.0250
266		691	नगर पंचायत फरीदनगर	0.2780
267		585	नगर पंचायत फरीदनगर	0.4170
268		980	नगर पंचायत फरीदनगर	0.8090
269		343	नगर पंचायत फरीदनगर	2.2950
270		310	नगर पंचायत फरीदनगर	0.0890
271		1046	नगर पंचायत फरीदनगर	0.7840
272		1047	नगर पंचायत फरीदनगर	0.0380
273		355	नगर पंचायत फरीदनगर	0.7080
274		552ख	सारा	0.1140
275		553	सारा	0.1260
276		555	सारा	0.1010
277		659	सारा	1.4420
278		604	सौन्दा	0.7200
279		727मि0	सौन्दा	0.4430
280		275	त्यौडी सात बिस्वा	0.0630
281		514	त्यौडी सात बिस्वा	0.1140
282		293kh	अफराशाहपुर	0.1000
283		88	मौहम्मदपुर सुजानपुर	0.0760
284		86	मौहम्मदपुर सुजानपुर	0.0130
285		266	कासमपुर	0.1520
286		1686	कलधीना	1.4930
287		551	कुम्हैडा	0.0130
288		617	सारा	0.1640
289		628	सारा	0.2150
290		1658k	सुराना	0.0630
291		353	याकूपुर मवी	0.0630
292		404	मौ0पुर आमद बागपत	0.8400
293		1768k	खिन्दौडा	0.4980
294		134	औरंगनगर किन्हापुर	0.3160
295	Tehsil Loni (37)	880	ग्राम पावी सादकपुर लोनी	0.8480
296		606	ग्राम पावी सादकपुर लोनी	0.1140
297		666, ग्राम पावी सादकपुर लोनी	ग्राम पावी सादकपुर लोनी	0.1580
298		185ख	ग्राम अगरोला लोनी	0.6200
299		462	ग्राम अगरोला लोनी	0.3160
300		1245	शरफुददीनपुर जावली	0.3420
301		857	शरफुददीनपुर जावली	0.0510
302		858	शरफुददीनपुर जावली	0.0380
303		859	शरफुददीनपुर जावली	0.0380
304		860	शरफुददीनपुर जावली	0.0380
305		863	शरफुददीनपुर जावली	0.0380
306		864	शरफुददीनपुर जावली	0.0380
307		865	शरफुददीनपुर जावली	0.0250
308		871	शरफुददीनपुर जावली	0.0510
309		872	शरफुददीनपुर जावली	0.0510
310		873	शरफुददीनपुर जावली	0.760
311		874	शरफुददीनपुर जावली	0.1010

1985

312		875	शरफुददीनपुर जावली	0.1010
313		876	शरफुददीनपुर जावली	0.1390
314		877	शरफुददीनपुर जावली	0.1520
315		878	शरफुददीनपुर जावली	0.1900
316		879	शरफुददीनपुर जावली	0.1260
317		880	शरफुददीनपुर जावली	0.1770
318		882	शरफुददीनपुर जावली	0.1640
319		883	शरफुददीनपुर जावली	0.0630
320		884	शरफुददीनपुर जावली	0.1140
321		184	असालतपुर	0.0190
322		317	भनैडा खुर्द	0.5310
323		214	महमूदपुर	1.6440
324		679	औरंगाबाद रिस्तल	0.351
325		683	औरंगाबाद रिस्तल	0.076
326		131	कोतवालपुर	0.266
327		209	कोतवालपुर	0.62
328		816ग	मन्डौला	4.995
329		46	नानू	0.24
330		527	नानू	1.062
331		8मि	नानू	0.329
332	Tehsil Sadar (67)	283	भोवापुर	0.5440
333		888	कुशालिया	0.4430
334		739	कुशालिया	0.5190
335		742	कुशालिया	1.1000
336		740	कुशालिया	0.5190
337		292/577	डिडवारी	0.7210
338		194	निडोरी	0.5940
339		949ख	नूरपुर	0.4550
340		1086	अटौर	0.4430
341		1087	अटौर	0.5440
342		1088	अटौर	0.1160
343		3427क	डासना	0.2530
344		4358	डासना	1.2900
345		3444	डासना	0.4050
346		3812ख	डासना	0.2530
347		3813ग	डासना	0.4300
348		2077	डासना	3.3760
349		689	नंगला फिरोज मोहनपुर	0.2530
350		186मि.	रसूलपुर सिकरोडा	0.5060
351		134	रसूलपुर सिकरोडा	0.4050
352		77ग	महीउद्दीनपुर ढबारसी	0.2150
353		330	निडोरी	0.4430
354		304	मिस्वापुर	0.5060
355		115मि.	निगरावटी	0.9230
356		261	महमूदाबाद	0.0760
357		215क	महमूदाबाद	0.3870
358		373	मसौता	1.2390
359	938	कनौजा	0.2530	
360	517	मसूरी	0.1140	
361	210ख	शाहपुर निज मोरटा	0.6130	
362	346	भिवकनपुर	0.1900	
363	130ख	करीमनगर कटियार उर्फ आकलपुर	0.5020	
364	745	कुशालिया	0.3790	

1986

365	1199क	कुशालिया	0.1140
366	744	कुशालिया	0.2150
367	1350	जलालाबाद	1.3120
368	344	दीनानाथपुर पूठी	0.2150
369	187ड	नंगला फिरोज मोहनपुर	0.1010
370	534ख	निडौरी	0.1900
371	134मि	बहादरपुर	0.8470
372	286मि	बहादरपुर	0.3790
373	104ख	भिकनपुर	0.0980
374	374	भिकनपुर	0.2780
375	75क	मकरैडा	0.0380
376	169	मसूरी	0.0630
377	227ख	मसौता	0.2020
378	223	मसौता	0.1520
379	139	महमूदाबाद	0.3790
380	175	महमूदाबाद	0.0950
381	421	मिस्वापुर	0.7710
382	193	रघुनाथपुर	0.1140
383	190	रसूलपुर सिकरोडा	0.1770
384	544	शमशेर	0.2400
385	477क	शाहपुर निज मोरटा	0.2530
386	142	समयपुर	0.0760
387	387	सादतनगर इकला	0.2280
388	1260	नूरपुर	0.2400
389	2078	डासना	1.6190
390	2292	डासना	2.1870
391	2076	डासना	1.7580
392	941	अटौर	0.0250
393	642	अटौर	0.0380
394	1428क	अटौर	0.2400
395	942	अटौर	0.0130
396	1431क	अटौर	0.1770
397	1200क	कुशालिया	0.0630
398	156	नंगला फिरोज मोहनपुर	0.0760



1988



1989





1991



ANNEXURE-6

Phone-0120-2783617

Fax-0120-2783618

E-mail-dfogzb@gmail.com

कार्यालय प्रभागीय निदेशक, सामाजिक वानिकी प्रभाग, गाजियाबाद।

पत्रांक: 3 685 /29-1 दिनांक, गाजियाबाद 20 फरवरी, 2026

सेवा में,

क्षेत्रीय अधिकारी,

उ०प्र० प्रदूषण नियंत्रण बोर्ड,

गाजियाबाद।

विषय:- माननीय राष्ट्रीय हरित अधिकरण, नई दिल्ली में आयोजित ओ०ए० सं०-958/2024 हिमान्यु त्यागी बनाम स्टेट ऑफ यू०पी० व अन्य में पारित आदेश दिनांक 07.10.2025 का अनुपालन सुनिश्चित कराये जाने हेतु जिलाधिकारी महोदय गाजियाबाद की अध्यक्षता में दिनांक 13.01.2026 को आहुत बैठक के कार्यवृत्त की अनुपालन आख्या के सम्बन्ध में।

संदर्भ :-आपके कार्यालय की पत्र सं०-2026/एन०जी०टी०-233/2025 दिनांक 19.01.2026

आप अवगत हैं कि जिलाधिकारी महोदय की अध्यक्षता में दिनांक 13.01.2026 को आहुत बैठक में तालाबों के किनारे वृक्षारोपण करने हेतु कार्ययोजना तैयार करने के निर्देश दिये गये थे, जिसके क्रम में माननीय राष्ट्रीय हरित अधिकरण, नई दिल्ली में आयोजित ओ०ए० सं०-958/2024 हिमान्यु त्यागी बनाम स्टेट ऑफ यू०पी० व अन्य के प्रकरण में जल निकायों का सर्वेक्षण कार्य पूर्ण कर भूमि की उपलब्धता के अनुसार कार्ययोजना तैयार कर आपको प्रेषित की जा रही है।

प्रभागीय निदेशक,
सामाजिक वानिकी प्रभाग,
गाजियाबाद।

पत्रांक _____/29-1, तददिनांकित।

प्रतिलिपि: जिलाधिकारी, गाजियाबाद महोदय को सूचनार्थ प्रेषित।

प्रभागीय निदेशक,
सामाजिक वानिकी प्रभाग,
गाजियाबाद।

ओ0ए0 सं0- 958 / 2024 हिमांशु त्यागी बनाम स्टेट ऑफ यू0पी मे मा0 एन0जी0टी0 द्वारा दिये गये निर्देशों के क्रम मे जनपद गाजियाबाद मे जल निकायों के चारों ओर वृक्षारोपण की कार्ययोजना

जनपद गाजियाबाद का कुल क्षेत्रफल 89161 है0 है एवं हरित आवरण 2102 है0 (2.36 प्रतिशत) है (हरित आवरण का आकड़ा STATE OF FOREST REPORT, 2023 के अनुसार लिया गया है)।

मा0 राष्ट्रीय हरित अधिकरण नई दिल्ली के निर्देशों के क्रम मे जनपद स्तर पर गठित संयुक्त समिति के अनुसार गाजियाबाद मे कुल 1075 तालाबों का चिन्हिकरण किया गया। उक्त तालाबों के चारों ओर वृक्षारोपण हेतु भूमि की उपलब्धता की मौके की स्थिति से अवगत होने हेतु क्षेत्रीय वनाधिकारी, गाजियाबाद एवं मोदीनगर द्वारा तालाबों का सर्वेक्षण कराया गया। क्षेत्रीय वनाधिकारी, गाजियाबाद की आख्या के अनुसार तहसील गाजियाबाद मे चिन्हित 217 तालाबों मे से कुल 54 तालाबों पर कुल 8270 पौधों का वृक्षारोपण किया जा सकता है तथा तहसील लोनी मे चिन्हित 66 तालाबों मे कुल 66 तालाबों का सर्वेक्षण किया गया जिस पर जिस पर भूमि की उपलब्धता न होने के कारण वृक्षारोपण नहीं किया जा सकता है। इसी प्रकार क्षेत्रीय वनाधिकारी, मोदीनगर की आख्या के अनुसार तहसील मोदीनगर मे चिन्हित 449 तालाबों मे कुल 47 तालाबों पर कुल 2520 पौधों का वृक्षारोपण किया जा सकता है। दोनो क्षेत्रीय वनाधिकारी की विस्तृत आख्या संलग्न है।

वृक्षारोपण हेतु चिन्हित कुल 101 तालाबों में से 08 तालाब नगर निगम/नगर पंचायत की भूमि पर स्थित है एवं 93 तालाब राजस्व/ग्राम पंचायत की भूमि पर स्थित है।

आगामी वृक्षारोपण सत्र मे पंचायती राज विभाग एवं स्थानीय नगरीय निकायों द्वारा उनके स्वामित्व वाली भूमि पर स्थित तालाबों के किनारे वृक्षारोपण कार्य कराया जायेगा, जिस हेतु निम्नानुसार बजट की आवश्यकता होगी:-

क्र0 सं0	भूमि का स्वामित्व	तालाब का नाम	पौधों की संख्या	वृक्षारोपण हेतु नोडल अधिकारी	वृक्षारोपण हेतु धनराशि (रु0मे)	प्रथम अनुरक्षण (रु0मे)	द्वितीय अनुरक्षण (रु0मे)
1	2	3	4	5	6	7	8
1	ग्राम पंचायत	नगला फिरोजपुर मोहनगर (खसरा संख्या 502)	50	पंचायती राज विभाग	4100	2100	1800
2	ग्राम पंचायत	बहादुर (खसरा संख्या 577)	50	पंचायती राज विभाग	4100	2100	1800
3	ग्राम पंचायत	बहादुर (खसरा संख्या 900)	50	पंचायती राज विभाग	4100	2100	1800
4	ग्राम पंचायत	भिवकनपुर (खसरा संख्या 103क)	750	पंचायती राज विभाग	61500	31500	27000
5	ग्राम पंचायत	मथुरापुर (खसरा संख्या 448)	80	पंचायती राज विभाग	6560	3360	2880
6	ग्राम पंचायत	मोरटा (खसरा संख्या 192)	40	पंचायती राज विभाग	3280	1680	1440
7	नगर निगम गाजियाबाद	दुहाई (खसरा संख्या 888)	50	उद्यान प्रभारी, न0नि0	4100	2100	1800
8	नगर निगम गाजियाबाद	दुहाई (खसरा संख्या 1169)	50	उद्यान प्रभारी, न0नि0	4100	2100	1800
9	नगर निगम गाजियाबाद	वेवसीटी (खसरा संख्या 1801)	50	उद्यान प्रभारी, न0नि0	4100	2100	1800
10	नगर निगम गाजियाबाद	वेवसीटी (खसरा संख्या 1776)	50	उद्यान प्रभारी, न0नि0	4100	2100	1800

11	ग्राम पंचायत	कनौजा (खसरा सं० 179 क)	50	पंचायती राज विभाग	4100	2100	1800
12	ग्राम पंचायत	कनौजा (खसरा सं० 1017)	50	पंचायती राज विभाग	4100	2100	1800
13	ग्राम पंचायत	करीमनगर (खसरा सं० 117)	50	पंचायती राज विभाग	4100	2100	1800
14	ग्राम पंचायत	करीमनगर कटियार (खसरा सं० 115)	50	पंचायती राज विभाग	4100	2100	1800
15	ग्राम पंचायत	करीमनगर कटियारपुर (खसरा सं० 122)	50	पंचायती राज विभाग	4100	2100	1800
16	ग्राम पंचायत	कुशलिया (खसरा सं० 999)	200	पंचायती राज विभाग	16400	8400	7200
17	ग्राम पंचायत	कुशलिया (खसरा सं० 998)	200	पंचायती राज विभाग	16400	8400	7200
18	ग्राम पंचायत	जलालाबाद (खसरा सं० 1345)	150	पंचायती राज विभाग	12300	6300	5400
19	ग्राम पंचायत	डासना (खसरा सं० 4013)	300	पंचायती राज विभाग	24600	12600	10800
20	ग्राम पंचायत	डासना (खसरा सं० 3541 ग)	100	पंचायती राज विभाग	8200	4200	3600
21	ग्राम पंचायत	डासना (खसरा सं० 3480 ख)	300	पंचायती राज विभाग	24600	12600	10800
22	ग्राम पंचायत	डिडवारी (खसरा सं० 488 ग)	250	पंचायती राज विभाग	20500	10500	9000
23	ग्राम पंचायत	नाहल (खसरा सं० 961)	700	पंचायती राज विभाग	57400	29400	25200
24	ग्राम पंचायत	नाहल (खसरा सं० 810)	200	पंचायती राज विभाग	16400	8400	7200
25	ग्राम पंचायत	निडौरी (खसरा सं० 325)	100	पंचायती राज विभाग	8200	4200	3600
26	ग्राम पंचायत	निडौरी (खसरा सं० 79)	300	पंचायती राज विभाग	24600	12600	10800
27	ग्राम पंचायत	निडौरी (खसरा सं० 560)	100	पंचायती राज विभाग	8200	4200	3600
28	ग्राम पंचायत	दीनानाथपुर पूठी (खसरा सं० 165 क)	150	पंचायती राज विभाग	12300	6300	5400
29	ग्राम पंचायत	नाहल (खसरा सं० 961)	290	पंचायती राज विभाग	23780	12180	10440
30	ग्राम पंचायत	नाहल (खसरा सं० 810)	100	पंचायती राज विभाग	8200	4200	3600
31	ग्राम पंचायत	निडौरी (खसरा सं० 325)	150	पंचायती राज विभाग	12300	6300	5400
32	ग्राम पंचायत	निडौरी (खसरा सं० 79)	100	पंचायती राज विभाग	8200	4200	3600
33	ग्राम पंचायत	निडौरी (खसरा सं० 56)	100	पंचायती राज विभाग	8200	4200	3600
34	ग्राम पंचायत	मसूरी (खसरा सं० 138)	150	पंचायती राज विभाग	12300	6300	5400

35	ग्राम पंचायत	मसूरी (खसरा सं० 400)	160	पंचायती राज विभाग	13120	6720	5760
36	ग्राम पंचायत	मसूरी (खसरा सं० 522)	200	पंचायती राज विभाग	16400	8400	7200
37	ग्राम पंचायत	मसूरी (खसरा सं० 662)	250	पंचायती राज विभाग	20500	10500	9000
38	ग्राम पंचायत	महीउद्दीनपुर ढबारसी (खसरा सं० 565 मि०)	250	पंचायती राज विभाग	20500	10500	9000
39	ग्राम पंचायत	मिस्वपुर (खसरा सं० 305 ख)	100	पंचायती राज विभाग	8200	4200	3600
40	ग्राम पंचायत	मिस्वापुर (खसरा सं० 305 क)	200	पंचायती राज विभाग	16400	8400	7200
41	ग्राम पंचायत	मिस्वापुर (खसरा सं० 182)	200	पंचायती राज विभाग	16400	8400	7200
42	ग्राम पंचायत	मिस्वापुर (खसरा सं० 49)	100	पंचायती राज विभाग	8200	4200	3600
43	ग्राम पंचायत	रघुनाथपुर (खसरा सं० 81)	50	पंचायती राज विभाग	4100	2100	1800
44	ग्राम पंचायत	रसूलपुर सिकरोडा (खसरा सं० 398)	50	पंचायती राज विभाग	4100	2100	1800
45	ग्राम पंचायत	सादतपुर इकला (खसरा सं० 314)	100	पंचायती राज विभाग	8200	4200	3600
46	ग्राम पंचायत	नूरपुर (खसरा सं० 377)	50	पंचायती राज विभाग	4100	2100	1800
47	ग्राम पंचायत	नूरपुर (खसरा सं० 337)	50	पंचायती राज विभाग	4100	2100	1800
48	ग्राम पंचायत	डासना (खसरा सं० 1180)	100	पंचायती राज विभाग	8200	4200	3600
49	ग्राम पंचायत	डासना (खसरा सं० 1870)	150	पंचायती राज विभाग	12300	6300	5400
50	ग्राम पंचायत	डासना (खसरा सं० 1902)	150	पंचायती राज विभाग	12300	6300	5400
51	नगर निगम गाजियाबाद	रईसपुर गाँव (खसरा संख्या 168)	200	उद्यान प्रभारी, न०नि०	16400	8400	7200
52	नगर निगम गाजियाबाद	वेव सिटी (खसरा संख्या 170)	200	उद्यान प्रभारी, न०नि०	16400	8400	7200
53	नगर निगम गाजियाबाद	क्का तालाब कल्लू पुर (खसरा संख्या 796)	200	उद्यान प्रभारी, न०नि०	16400	8400	7200
54	नगर निगम गाजियाबाद	सदरपुर रोड दुहाई (खसरा संख्या 124)	100	उद्यान प्रभारी, न०नि०	8200	4200	3600
55	ग्राम पंचायत	काकडा (खसरा सं०-321)	60	पंचायती राज विभाग	4920	2520	2160
56	ग्राम पंचायत	काकडा (खसरा सं०-343)					
57	ग्राम पंचायत	काकडा (खसरा सं०-344)					
58	ग्राम पंचायत	काकडा (खसरा सं०-466)					

59	ग्राम पंचायत	काकडा (खसरा सं०-492)					
60	ग्राम पंचायत	बडका आरिफपुर (खसरा सं०-603मि०)	50	पंचायती राज विभाग	4100	2100	1800
61	ग्राम पंचायत	बडका आरिफपुर (खसरा सं०-606मि०)	70	पंचायती राज विभाग	5740	2940	2520
62	ग्राम पंचायत	मौ०पुर कदीम (खसरा सं०-26मि०)	60	पंचायती राज विभाग	4920	2520	2160
63	ग्राम पंचायत	अमराला (खसरा सं०-353क)	60	पंचायती राज विभाग	4920	2520	2160
64	ग्राम पंचायत	सैदपुर हुसेनपुर डीलना (खसरा सं०-247)	80	पंचायती राज विभाग	6560	3360	2880
65	ग्राम पंचायत	सैदपुर हुसेनपुर डीलना (खसरा सं०-1333)	70	पंचायती राज विभाग	5740	2940	2520
66	ग्राम पंचायत	चुडियाला (खसरा सं०-1731)	60	पंचायती राज विभाग	4920	2520	2160
67	ग्राम पंचायत	खिन्दौडा (खसरा सं०-992)	70	पंचायती राज विभाग	5740	2940	2520
68	ग्राम पंचायत	खिन्दौडा (खसरा सं०-1013)	50	पंचायती राज विभाग	4100	2100	1800
69	ग्राम पंचायत	सुराना (खसरा सं०-1658)	70	पंचायती राज विभाग	5740	2940	2520
70	ग्राम पंचायत	नंगला आक्खू (खसरा सं०-172)	80	पंचायती राज विभाग	6560	3360	2880
71	ग्राम पंचायत	नंगला आक्खू (खसरा सं०-337)	90	पंचायती राज विभाग	7380	3780	3240
72	ग्राम पंचायत	तल्हेटा (खसरा सं०-534क)	90	पंचायती राज विभाग	7380	3780	3240
73	ग्राम पंचायत	तल्हेटा (खसरा सं०-1002)	70	पंचायती राज विभाग	5740	2940	2520
74	ग्राम पंचायत	युसुफपुर ईशापुर (खसरा सं०-397)	70	पंचायती राज विभाग	5740	2940	2520
75	ग्राम पंचायत	ईषाकनगर (खसरा सं०-1012)	50	पंचायती राज विभाग	4100	2100	1800
76	ग्राम पंचायत	जोया (खसरा सं०-254)	50	पंचायती राज विभाग	4100	2100	1800
77	ग्राम पंचायत	कनकपुर (खसरा सं०-203)	40	पंचायती राज विभाग	3280	1680	1440
78	ग्राम पंचायत	औरंगाबाद दतैडी (खसरा सं०-517)	40	पंचायती राज विभाग	3280	1680	1440
79	ग्राम पंचायत	मुकीमपुर (खसरा सं०-1139)	40	पंचायती राज विभाग	3280	1680	1440
80	ग्राम पंचायत	नंगौली अमीपुर (खसरा सं०-239)	70	पंचायती राज विभाग	5740	2940	2520
81	ग्राम पंचायत	नाहली (खसरा सं०-331)	40	पंचायती राज विभाग	3280	1680	1440
82	ग्राम पंचायत	ग्यासपुर (खसरा सं०-587क)	50	पंचायती राज विभाग	4100	2100	1800
83	ग्राम पंचायत	हुसैनपुर (खसरा सं०-245)	70	पंचायती राज विभाग	5740	2940	2520
84	ग्राम पंचायत	मनौली (खसरा सं०-501)	80	पंचायती राज विभाग	6560	3360	2880
85	ग्राम पंचायत	अबूपुर (खसरा सं०-172)	60	पंचायती राज विभाग	4920	2520	2160

		सं०-142क)					
86	ग्राम पंचायत	अबूपुर (खसरा सं०-326)	50	पंचायती राज विभाग	4100	2100	1800
87	ग्राम पंचायत	बडका आरिफपुर (खसरा सं०-216)	60	पंचायती राज विभाग	4920	2520	2160
88	ग्राम पंचायत	बडका आरिफपुर (खसरा सं०-278)	70	पंचायती राज विभाग	5740	2940	2520
89	ग्राम पंचायत	पतला (खसरा सं०-551)	50	पंचायती राज विभाग	4100	2100	1800
90	ग्राम पंचायत	पतला (खसरा सं०-393)	60	पंचायती राज विभाग	4920	2520	2160
91	ग्राम पंचायत	पतला (खसरा सं०-657)	50	पंचायती राज विभाग	4100	2100	1800
92	ग्राम पंचायत	किल्हैडा (खसरा सं०-174)	60	पंचायती राज विभाग	4920	2520	2160
93	ग्राम पंचायत	किल्हैडा (खसरा सं०-414)	50	पंचायती राज विभाग	4100	2100	1800
94	ग्राम पंचायत	रघुनाथपुर (खसरा सं०-334)	50	पंचायती राज विभाग	4100	2100	1800
95	ग्राम पंचायत	अतरौली (खसरा सं०-546)	50	पंचायती राज विभाग	4100	2100	1800
96	ग्राम पंचायत	मौहम्मदपुर सुजानपुर अखाडा (खसरा सं०-476)	50	पंचायती राज विभाग	4100	2100	1800
97	ग्राम पंचायत	मौहम्मदपुर सुजानपुर अखाडा (खसरा सं०-88)	40	पंचायती राज विभाग	3280	1680	1440
98	ग्राम पंचायत	शामली (खसरा सं०-322)	40	पंचायती राज विभाग	3280	1680	1440
99	ग्राम पंचायत	अवलपुर (खसरा सं०-222)	40	पंचायती राज विभाग	3280	1680	1440
100	ग्राम पंचायत	औरंगाबाद फजलगढ (खसरा सं०-350)	50	पंचायती राज विभाग	4100	2100	1800
101	ग्राम पंचायत	कलछीना (खसरा सं०-2027)	60	पंचायती राज विभाग	4920	2520	2160
		योग-	10790		884780	453180	388440

विगत वर्ष में जलाशयों के किनारे किया गया वृक्षारोपण :-

साथ ही यह भी अवगत कराना है कि वित्तीय वर्ष 2025-26 में पंचायती राज विभाग द्वारा तालाबों के किनारे 50200 पौधों का रोपण किया गया। इसी प्रकार नगर पालिका परिषद, मुरादनगर, नगर पंचायत पतला/निवाडी/फरीदनगर द्वारा तालाबों के किनारे 1155 पौधों का रोपण किया गया। साथ ही हिण्डन नदी के किनारे गत 3 वर्षों में सभी विभागों द्वारा मिलकर कुल 147701 पौधों का रोपण किया गया।

वित्तीय वर्ष 2026-27 में जिन तालाबों के किनारे भूमि अवशेष है उन सभी तालाबों को पर वृक्षारोपण कर उन्हें संतृप्त किया जायेगा।

वर्ष 2025-26 में तालाब के किनारे कराये गये शहरी एवं ग्रामीण क्षेत्रों में वृक्षारोपण का विवरण

क्र० सं०	वर्ष	नगर पालिका परिषद्/नगर पंचायत का नाम	स्थल का नाम	रोपित पौधों की सं०
1	2025-26	नगर पालिका परिषद्, मुरादनगर	खसरा सं०-413 तालाब के किनारे	500
2			खसरा सं०-370 तालाब के किनारे	300
3		नगर पंचायत पतला	शमशान घाट के पास तालाब के किनारे	25
4			डबडबूर वाले तालाब के किनारे	80
6		नगर पंचायत निवाडी	बाल्मिकी बस्ती, बार्ड -4 तालाब के किनारे	100
7		नगर पंचायत, फरीदनगर	ईदगाह के पीछे तालाब के किनारे	150
			कुल योग-	1155

जिला पंचायतीराज विभाग, गाजियाबाद द्वारा तालाब के किनारे कराया गया वृक्षारोपण का विवरण

क्र० सं०	वर्ष	विकास खण्ड का नाम	ग्राम का नाम	स्थल का नाम	रोपित पौधों की सं०
1	2025-26	मुरादनगर	सुराना	तालाब पर	400
2			रायली कला	अमृत सरोवर पर	500
3			खौराजपुर विहंग	खौराजपुर तालाब के किनारे	250
4			कुम्हैड़ा	अमीपुर गढ़ी के तालाब पर	500
5				कुम्हैड़ा तालाब पर मंदिर के पास	500
6			अबूपुर	तालाब पर	600
7			मौ०पुर कदीम	तालाब पर	700
8			मुरादग्राम पुर्सी	तालाब पर	600
9			बडका आरिफपुर	तालाब पर	650
10			भनैडा कला	तालाब पर	700
11			नंगला अक्खु	तालाब पर	500
12			सुहाना	तालाब पर	200
13			बसंतपुर सैंथली	तालाब पर	550
14			रोशनपुर सलेमाबाद	तालाब पर	500
15			खुरमपुर मंगावली	तालाब पर	650
16			पैंगा	तालाब पर	750

1998

17			झलावा	तालाब पर	500	
18			सुल्तानपुर	तालाब पर	500	
19			भदौली	तालाब पर	200	
20			मिलकपुर चाकरपुर	छोटे तालाब पर	100	
21			खिमावती	तालाब पर	300	
22			जलालपुर	तालाब पर	300	
23			मनौली छजजूपुर	तालाब के किनारे	400	
24			असदपुर नांगल	तालाब पर	400	
25			ग्यासपुर	तालाब के किनारे	350	
26			कुन्हैड़ा	तालाब पर	500	
27			डिडौली	बा० तालाब पर	300	
28			बन्दीपुर	तालाब पर	400	
29			काकड़ा	तालाब पर	350	
30			शहजादपुर	तालाब पर	350	
				योग-	13500	
31	2025-26	भोजपुर	कलछीना	पंचायत घर वाले तालाब पर	550	
32				अमृत सरोवर तालाब पर	650	
33				सारा	मदरसे वाले तालाब पर	500
34				चुडियाला	तालाब के किनारे	200
35				बखरवा विद्यापुर	अमृत सरोवर तालाब पर	250
36				किल्हौड़ा रखुनाथपुर	तालाब पर	350
37				औरांगाबाद दतैड़ी	तालाब पर	400
38				शकुरपूर	तालाब किनारे	100
39				मौ०पुर सुजानपुर अखाड़ा	बड़े तालाब पर	300
40				नंगौला अमीपुर	तालाब पर	1000
41				मुकीमपुर	तालाब किनारे	250
42				कनकपुर	तालाबों पर	300
43				भटजन पलौता	कोडिया तालाब किनारे	2000
44				खंजरपुर	तालाब के पास	150
45				लतीफपुर तिबड़ा	तालाब की मेड पर	200
46				शेरपुर	अमृत सरोवर तालाब पर	400
47				नंगला मूसा	तालाब की मेड पर	330
48				फफराना	पंचायत घर के पास तालाब पर	350

49			मछरी	मन्दिर के पीछे वाला तालाब परिसर पर	100
50				अमृत सरोवर तालाब पर	300
51			रोरी	संजय भारती मन्दिर वाला तालाब पर	1000
52			जोया	तालाब के चारों ओर	400
53			याकुतपुर मवी	अमृत सरोवर तालाब पर	480
54				अमृत सरोवर तालाब -2	460
55			मकरमत्तपुर सिखैड़ा	तालबा के चारों ओर	440
56			शाहजहापुर	तालाब किनारे	100
57			अमीरपुर बडायला	बड़े तालाब पर	400
58			अमराला	अमृत सरोवर के चारों ओर	490
59			यु0पुर0 ईशापुर	अमृत सरोवर के किनारे	550
60			नाहली	तालाब पर	400
61			त्यौड़ी -13 बिस्वा	तालाब पर	300
				योग-	13700
62	2025-26	रजापुर	कुशलिया	तालाब के पास	750
63			मौ0पुर दबारसी	तालाब पर	900
64			नाहल	मण्डी के पास वाले बड़े तालाब के चारों ओर	2000
65			डिडवारी चितौडा	खेल के मैदान के पास वाला तालाब पर	1100
66				हाईवे के पास वाला तालाब पर	1200
67			नूरपुर	बाबा राम चन्द्र मन्दिर के पास वाले तालाब पर	450
68				हरिजन बस्ती में खुदान के पास तालाब पर	500
69				बंसी के मकान के पास वाले तालाब पर	500
70				कर्मल की ट्यूबवेल के पास वाले तालाब पर	500
71				रोहतास की ट्यूबवेल के पास वाले तालाब पर	500
72			सादतनगर इकला	तालाब पर	200
73			रघुनाथपुर	तालाब पर	600
74			बहादुरपुर	तालाब पर	100
75			भोवापुर	तालाब पर	500
76			दौसाबंजारपुर	तालाब 1 पर	700
77				तालाब 2 पर	600

2000

78		काजमपुर	तालाब पर	300	
79		आबिदपुर मानकी	बड़ी मस्जिद के पीछे तालाब पर	300	
80		यूसुफपुर मनौटा	शमशानपुर के पास वाले तालाब पर	350	
81		जलालाबाद	मिस्वापुर तालाब के पास वाले कब्रिस्तान पर	300	
82			जूनियर स्कूल के पास वाले तालाब पर	600	
83			आर0सी0सी0 सेन्टर के पास वाले तालाब पर -1	700	
84			आर0सी0सी0 सेन्टर के पास वाले तालाब पर -2	500	
			योग-	14150	
85	2025-26	लोनी	फतियाबाद निठौरा	तालाब पर	440
86			कोतवालपुर	तालाब के किनारे	300
87				मन्दिर के तालाब पर	450
88			चिरौड़ी	तालाब पर	500
89			शकलपुरा	तालाब पर	390
90			औरंगाबाद रिस्तल	तालाब पर	600
91			भनेड़ा खुर्द	तालाब पर	200
92			शरीफाबाद राजपुर	तालाब किनारे	430
93			असालतपुर फारुखनगर	तालाब के पास	500
94			अफजलपुर	तालाब किनारे	650
95			महमूदपुर	तालाब पर	500
96			बदरपुर	तालाब पर	100
97			अल्लीपुर नौरसपुर	तालाब पर	150
98			मण्डौला	तालाब पर	800
99			नानू	तालाब के किनारे	1000
100			बादशाहपुर सिरौली	तालाब पर	500
101			जाफराबाद गनौली	तालाब के किनारे	200
102			मेवला भट्टी	मन्दिर वाले तालाब पर	600
103				स्कूल वाले तालाब पर	540
					योग-
			कुल योग-	50200	

विभाग का नाम – पंचायतीराज विभाग
स्थल का नाम – ग्राम अबूपुर, मोदीनगर तालाब के किनारे



विभाग का नाम- पंचायतीराज विभाग
स्थल का नाम- ग्राम अबूपुर मोदीनगर तालाब के किनारे



विभाग का नाम-नगर पालिका परिषद् मुरादनगर
स्थल का नाम-खसरा नं०- 413 तालाब के
किनारे, मुरादनगर




वन विभाग एवं अन्य कार्यदायी विभाग द्वारा हिण्डन नदी के किनारे (0 से 5 कि०मी० के अन्तर्गत) वर्ष 2023-24 से 2025-26 मे कराये गये वृक्षारोपण का विवरण

क्र० सं०	रोपित वर्ष	नदियों के दोनो तरफ 0 से 05 कि०मी० मे कराये गये वृक्षारोपण का विवरण		
		स्थल का नाम	क्षेत्रफल हे०मे	रोपित पौध सं०
1	2	3	4	5
1	2023-24	अर्थला व कनावनी हिण्डन नदी (वन विभाग)	2.00	20000
2		हिण्डन नदी ग्राम करहेड़ा (वन विभाग)	2.00	3200
3		यू०पी०एस०आई०डी०सी० सिद्धार्थ विहार/प्रताप विहार, गाजियाबाद (वन विभाग)	5.00	500
4		ग्राम मेवला अगरी (वन विभाग)	1.00	10000
5		असालतपुर फरुखनगर ग्राम समाज (वन विभाग)	1.00	10000
6		ग्राम अटोर के विभिन्न मार्ग (वन विभाग)	3.00	300
7		मो० आमद बागपत मतौर (वन विभाग)	4.50	11250
8		ग्राम सुठारी (वन विभाग)	0.50	50
9		करहेड़ा पुल के पास हिण्डन बैराज के निकट (सिंचाई विभाग)	2.50	3900
			21.50	59200
1	2024-25	ग्राम अर्थला हिण्डन नदी (औद्योगिक पद्धति) (वन विभाग)	0.50	5000
2		सिद्धार्थ विहार हिण्डन नदी के किनारे भाग-1 (औद्योगिक पद्धति) (वन विभाग)	0.50	5000
3		सिद्धार्थ विहार हिण्डन नदी के किनारे भाग-2 (औद्योगिक पद्धति) (वन विभाग)	0.50	5000
4		ग्राम मेवला अगरी भाग-1 हिण्डन नदी के किनारे (औद्योगिक पद्धति) (वन विभाग)	0.50	5000
5		ग्राम मेवला अगरी भाग-2 हिण्डन नदी के किनारे (औद्योगिक पद्धति) (वन विभाग)	0.50	5000
6		मोहम्मदपुर आमद बागपत मतौर वन ब्लॉक नं०-2 भाग-1 मे (संघनीकरण वृक्षारोपण) (वन विभाग)	2.00	5000
7		मोहम्मदपुर आमद बागपत मतौर वन ब्लॉक नं०-2 भाग-2 मे (संघनीकरण वृक्षारोपण) (वन विभाग)	3.00	7500
8		सिरौरा सलेमपुर, हिण्डन नदी के पास सिंचाई (पंचायती राज विभाग)	0.45	500
9		सुराना, हिण्डन नदी के पास (पंचायती राज विभाग)	1.50	1426
			9.45	39426
1	2025-26	मेवला अगरी हिण्डन नदी के किनारे (औद्योगिककरण पद्धति), गाजियाबाद (वन विभाग)	0.50	5000
2		मोहम्मदआमद बागपत मतौर वन ब्लॉक नं०-2, मोदीनगर (वन विभाग)	1.00	2500
3		मोहम्मदआमद बागपत मतौर ग्राम समाज की भूमि भाग-1 (वन विभाग)	0.60	6000
4		मोहम्मदआमद बागपत मतौर ग्राम समाज की भूमि भाग-2 (वन विभाग)	0.60	6000


5	अटौर हिण्डन नदी के किनारे (पंचायती राज विभाग)	0.06	100
6	मौहम्मदआमद वागपत मतौर हिण्डन नदी के किनारे (पंचायती राज विभाग)	0.46	500
7	सुराना हिण्डन नदी के किनारे (पंचायती राज विभाग)	0.40	750
8	नेकपुर सावितनगर हिण्डन नदी के किनारे (पंचायती राज विभाग)	0.43	700
9	खौराजपुर विहंग हिण्डन नदी के किनारे (पंचायती राज विभाग)	0.40	650
10	हिण्डन वैराज के डाउन स्ट्रीम के निकट (सिंचाई विभाग)	1.50	2475
11	हिण्डन वैराज के बांयी तरफ निर्माणाधीन कार्यालय अधीक्षण अभियन्ता, गाजियाबाद। (सिंचाई विभाग)	0.25	400
12	हिण्डन नदी के किनारे ग्राम करहेड मे सिटी फॉरेस्ट मे वृक्षारोपण कार्य (जी0डी0ए0)	15.00	24000
		21.20	49075






2006

विभाग का नाम – सिंचाई विभाग, गाजियाबाद
स्थल का नाम – ग्राम करहैड़ा पुल के पास हिण्डन बैराज के निकट, गाजियाबाद




प्रभागीय निदेशक,
सामाजिक वानिकी प्रभाग,
गाजियाबाद।

2007



2008





कार्यालय क्षेत्रीय वनाधिकारी गाजियाबाद रेंज सामाजिक वानिकी प्रभाग गाजियाबाद
पत्रांक 1659/29-1 गाजियाबाद, दिनांक 20 फरवरी 2026।

सेवा में,

प्रभागीय निदेशक
सामाजिक वानिकी प्रभाग
गाजियाबाद।

विषय:- मा0 राष्ट्रीय हरित अधिकरण नई दिल्ली में योजित ओ0सं0-958/2024 कि हिमांशु त्यागी बनाम स्टेट ऑफ यू0पी0 में पारित आदेश दिनांक 13.01.2026 के अनुपालन के सम्बन्ध में।

सन्दर्भ:- आपके कार्यालय के पत्रांक 3066/35-3 दिनांक 16.01.2026।
महोदया,

उपरोक्त विषयक के क्रम में अवगत कराना है कि हिमांशु त्यागी बनाम स्टेट ऑफ यू0पी0 में मा0 एन0जी0टी0 द्वारा वन विभाग, गाजियाबाद में उपलब्ध जल या निकायों के चारों ओर वृक्षारोपण हेतु जलाशयों का निरीक्षण किया गया जिसमें अधिकतर जलाशयों की भूमि जलमग्न है एवं कुछ जलाशयों की भूमि पर खेती हो रही है, तथा कुछ जलाशयों की भूमि पर मक्के निर्माण कार्य पूर्व से है। तथा कुछ जलाशयों की भूमि पर वृक्षारोपण किया जा सकता है। जलाशयों की सूची निर्धारित प्रारूप में निम्न प्रकार है:-

क्र0 सं0	जलाशय का नाम	भूमि का स्वामित्व	जलाशय के चारों ओर वृक्षारोपण है या नहीं	अभ्युक्ति	पौधों की संख्या
1	सजय नगर (खसरा संख्या 1129)	नगर निगम गाजियाबाद	नहीं है।	वृक्षारोपण हेतु भूमि उपलब्ध नहीं है चारों तरफ पानी भरा है।	-
2	गुलघर (खसरा संख्या 536)	नगर निगम गाजियाबाद	नहीं है।	वृक्षारोपण हेतु भूमि नहीं है चारों तरफ पक्की टाइल लगी है।	-
3	नगला फिरोजपुर मोहनगर (खसरा संख्या 502)	ग्राम पंचायत	नहीं है।	वृक्षारोपण हेतु भूमि उपलब्ध है चारों तरफ पक्ति में लग सकते हैं	50 पौधे
4	बहादुर (खसरा संख्या 577)	ग्राम पंचायत	नहीं है।	चारों तरफ पक्ति में लग सकते हैं।	50 पौधे
5	बहादुर (खसरा संख्या 899)	ग्राम पंचायत	नहीं है।	चारों तरफ पानी भरा हुआ है।	-
6	बहादुर (खसरा संख्या 900)	ग्राम पंचायत	नहीं है।	चारों तरफ लग सकते हैं।	50 पौधे
7	भिव्कनपुर (खसरा संख्या 103क)	ग्राम पंचायत	नहीं है।	चारों तरफ पौधे लग सकते हैं।	750 पौधे
8	मकरेड़ा (खसरा संख्या 351)	ग्राम पंचायत	नहीं है।	चारों तरफ दलदली जमीन होने के कारण वृक्षारोपण नहीं हो सकता।	-
9	मथुरापुर (खसरा संख्या 47ख)	ग्राम पंचायत	नहीं है।	गाँव के बीच में है वृक्षारोपण नहीं हो सकता।	-
10	मथुरापुर (खसरा संख्या 49ख)	ग्राम पंचायत	नहीं है।	चारों तरफ पानी भरा हुआ है।	-

11	मथुरापुर (खसरा संख्या 448)	ग्राम पंचायत	नहीं है।	चारों तरफ वृक्षारोपण हो सकता है।	80 पौधे
12	मथुरापुर (खसरा संख्या 51ख)	ग्राम पंचायत	नहीं है।	गेहूँ की खेती हो रही है।	-
13	मथुरापुर (खसरा संख्या 52)	ग्राम पंचायत	नहीं है।	गेहूँ की खेती हो रही है।	-
14	सिकरोड (खसरा संख्या 398)	ग्राम पंचायत	नहीं है।	चारों तरफ पक्का हुआ है।	-
15	मोरटा (खसरा संख्या 192)	ग्राम पंचायत	नहीं है।	चारों पर्वतों में लग सकते हैं।	40 पौधे
16	मोरटा (खसरा संख्या 137)	ग्राम पंचायत	नहीं है।	चारों तरफ घर बने हैं।	-
17	मोरटा (खसरा संख्या 120)	ग्राम पंचायत	नहीं है।	चारों तरफ पानी भरा हुआ है।	-
18	अटौर (खसरा संख्या 1317ग)	ग्राम पंचायत	नहीं है।	चारों तरफ ऊबड़खाबड़ जमीन है।	-
19	भोवापुर (खसरा संख्या 283)	ग्राम पंचायत	हां है।	चारों तरफ वृक्ष लगे हुये हैं।	-
20	अवितका (खसरा संख्या 797)	नगर निगम गाजियाबाद	नहीं है।	वृक्षारोपण हेतु भूमि उपलब्ध नहीं है। घर बने हुये हैं।	-
21	स्वर्गजयंतीपुरम (खसरा संख्या 817)	नगर निगम गाजियाबाद	नहीं है।	वृक्षारोपण हेतु भूमि उपलब्ध नहीं है चारों तरफ मलवा पड़ा है।	-
22	दुहाई (खसरा संख्या 888)	नगर निगम गाजियाबाद	नहीं है।	चारों तरफ लग सकते हैं।	50 पौधे
23	दुहाई (खसरा संख्या 1169)	नगर निगम गाजियाबाद	नहीं है।	चारों ओर पर्वतों में लग सकते हैं।	50 पौधे
24	वेवसीटी (खसरा संख्या 1801)	नगर निगम गाजियाबाद	नहीं है।	चारों ओर पर्वतों में लग सकते हैं।	50 पौधे
25	बम्हेटा (खसरा संख्या 1196)	नगर निगम गाजियाबाद	नहीं है।	मलवा व कचरा से पुरा भरा हुआ है।	-
26	वेवसीटी (खसरा संख्या 1776)	नगर निगम गाजियाबाद	नहीं है।	चारों ओर वृक्षारोपण हो सकता है।	50 पौधे
27	बम्हेटा (खसरा संख्या 1986)	नगर निगम गाजियाबाद	नहीं है।	गाँव के बीच में है चारों तरफ घर बने हुये हैं।	-
28	वेवसीटी (खसरा संख्या 405)	नगर निगम गाजियाबाद	नहीं है।	मलवा पड़ा हुआ है वृक्षारोपण नहीं हो सकता।	-
29	वेवसीटी (खसरा संख्या 168)	नगर निगम गाजियाबाद	नहीं है।	कच्चा हुआ है वृक्षारोपण नहीं हो सकता है।	-
30	रहिशपुर (खसरा संख्या 67)	नगर निगम गाजियाबाद	हां है।	चारों तरफ बास लगा हुआ है।	-
31	मधुबन बापूधाम (खसरा संख्या 1163)	नगर निगम गाजियाबाद	नहीं है।	तलाब के चारों सीमा नहीं बनी हुयी है।	-
32	वेवसीटी महागुणपुरम (खसरा संख्या 1197)	नगर निगम गाजियाबाद	नहीं है।	जलाशय से भरा है मलवा भी भरा हुआ है।	-

	बग्गेटा (खसरा संख्या 7000)	नगर निगम गाजियाबाद	नहीं है।	मलबा व कचरा भरा पड़ा हुआ है।	--
34	दुन्डाहोडा (खसरा संख्या 533)	नगर निगम गाजियाबाद	नहीं है।	मलबा कचरा से पुरा भरा पड़ा हुआ है।	--
35	कनौजा (खसरा सं० 170 क)	ग्राम पंचायत	नहीं है	वृक्षारोपण किया जा सकता है।	50 पीधे
36	कनौजा (खसरा सं० 1017)	ग्राम पंचायत	नहीं है	वृक्षारोपण किया जा सकता है।	50 पीधे
37	करीमनगर (खसरा सं० 117)	ग्राम पंचायत	नहीं है	वृक्षारोपण किया जा सकता है।	50 पीधे
38	करीमनगर कटियास (खसरा सं० 116)	ग्राम पंचायत	नहीं है	वृक्षारोपण किया जा सकता है।	50 पीधे
39	करीमनगर कटियासपुर (खसरा सं० 122)	ग्राम पंचायत	नहीं है	वृक्षारोपण किया जा सकता है।	50 पीधे
40	कुमलिया (खसरा सं० 990)	ग्राम पंचायत	नहीं है	वृक्षारोपण किया जा सकता है।	200 पीधे
41	कुमलिया (खसरा सं० 990)	ग्राम पंचायत	नहीं है	वृक्षारोपण किया जा सकता है।	200 पीधे
42	जलालाबाद (खसरा सं० 1345)	ग्राम पंचायत	नहीं है	वृक्षारोपण किया जा सकता है।	150 पीधे
43	डाराना (खसरा सं० 4013)	ग्राम पंचायत	नहीं है	वृक्षारोपण किया जा सकता है।	300 पीधे
44	डाराना (खसरा सं० 3541 ग)	ग्राम पंचायत	नहीं है	वृक्षारोपण किया जा सकता है।	100 पीधे
45	डाराना (खसरा सं० 3480 ख)	ग्राम पंचायत	नहीं है	वृक्षारोपण किया जा सकता है।	300 पीधे
46	डेडवारी (खसरा सं० 488 ग)	ग्राम पंचायत	नहीं है	वृक्षारोपण किया जा सकता है।	250 पीधे
47	नाहल (खसरा सं० 961)	ग्राम पंचायत	नहीं है	वृक्षारोपण किया जा सकता है।	700 पीधे
48	नाहल (खसरा सं० 810)	ग्राम पंचायत	नहीं है	वृक्षारोपण किया जा सकता है।	200 पीधे
49	निडीरी (खसरा सं० 325)	ग्राम पंचायत	नहीं है	वृक्षारोपण किया जा सकता है।	100 पीधे
50	निडीरी (खसरा सं० 79)	ग्राम पंचायत	नहीं है	वृक्षारोपण किया जा सकता है।	300 पीधे
51	निडीरी (खसरा सं० 560)	ग्राम पंचायत	नहीं है	वृक्षारोपण किया जा सकता है।	100 पीधे
52	दीनानाथपुर पुठी (खसरा सं० 165 क)	ग्राम पंचायत	नहीं है	वृक्षारोपण किया जा सकता है।	150 पीधे
53	नाहल (खसरा सं० 961)	ग्राम पंचायत	नहीं है	वृक्षारोपण किया जा सकता है।	290 पीधे
54	नाहल (खसरा सं० 810)	ग्राम पंचायत	नहीं है	वृक्षारोपण किया जा सकता है।	100 पीधे
55	निडीरी (खसरा सं० 325)	ग्राम पंचायत	नहीं है	वृक्षारोपण किया जा सकता है।	150 पीधे
56	निडीरी (खसरा सं० 79)	ग्राम पंचायत	नहीं है	वृक्षारोपण किया जा सकता है।	100 पीधे

	निडौरी (खसरा सं० 56)	ग्राम पंचायत	नहीं है	वृक्षारोपण किया जा सकता है।	100 पौधे
58	मसूरी (खसरा सं० 138)	ग्राम पंचायत	नहीं है	वृक्षारोपण किया जा सकता है।	150 पौधे
59	मसूरी (खसरा सं० 400)	ग्राम पंचायत	नहीं है	वृक्षारोपण किया जा सकता है।	160 पौधे
60	मसूरी (खसरा सं० 522)	ग्राम पंचायत	नहीं है	वृक्षारोपण किया जा सकता है।	200 पौधे
61	मसूरी (खसरा सं० 662)	ग्राम पंचायत	नहीं है	वृक्षारोपण किया जा सकता है।	250 पौधे
62	महीउद्दीनपुर ढबारसी (खसरा सं० 565 गि०)	ग्राम पंचायत	नहीं है	वृक्षारोपण किया जा सकता है।	250 पौधे
63	मिस्वपुर (खसरा सं० 305 ख)	ग्राम पंचायत	नहीं है	वृक्षारोपण किया जा सकता है।	100 पौधे
64	मिस्वपुर (खसरा सं० 305 क)	ग्राम पंचायत	नहीं है	वृक्षारोपण किया जा सकता है।	200 पौधे
65	मिस्वपुर (खसरा सं० 182)	ग्राम पंचायत	नहीं है	वृक्षारोपण किया जा सकता है।	200 पौधे
66	मिस्वपुर (खसरा सं० 49)	ग्राम पंचायत	नहीं है	वृक्षारोपण किया जा सकता है।	100 पौधे
67	रघुनाथपुर (खसरा सं० 81)	ग्राम पंचायत	नहीं है	वृक्षारोपण किया जा सकता है।	50 पौधे
68	रसूलपुर सिकरोडा (खसरा सं० 398)	ग्राम पंचायत	नहीं है	वृक्षारोपण किया जा सकता है।	50 पौधे
69	सादतपुर इक्ला (खसरा सं० 314)	ग्राम पंचायत	नहीं है	वृक्षारोपण किया जा सकता है।	100 पौधे
70	नूरपुर (खसरा सं० 377)	ग्राम पंचायत	नहीं है	वृक्षारोपण किया जा सकता है।	50 पौधे
71	नूरपुर (खसरा सं० 337)	ग्राम पंचायत	नहीं है	वृक्षारोपण किया जा सकता है।	50 पौधे
72	डासना (खसरा सं० 1180)	ग्राम पंचायत	नहीं है	वृक्षारोपण किया जा सकता है।	100 पौधे
73	डासना (खसरा सं० 1870)	ग्राम पंचायत	नहीं है	वृक्षारोपण किया जा सकता है।	150 पौधे
74	डासना (खसरा सं० 1902)	ग्राम पंचायत	नहीं है	वृक्षारोपण किया जा सकता है।	150 पौधे
75	सिटी फॉरेस्ट के पास (खसरा संख्या 131)	नगर निगम गाजियाबाद	वृक्षारोपण नहीं है।	मौके पर खेती हो रही है।	-
76	रईसपुर गाँव (खसरा संख्या 168)	नगर निगम गाजियाबाद	जलाशय के चारों ओर कुछ पेड़ लगे हैं।	200 पौधे लग सकते हैं।	200 पौधे
77	वेव सिटी (खसरा संख्या 170)	नगर निगम गाजियाबाद	जलाशय के चारों ओर पेड़ लगे हैं।	200 पौधे लग सकते हैं।	200 पौधे
78	महरौली (खसरा संख्या 766)	नगर निगम गाजियाबाद	जलाशय के चारों ओर कोई पेड़ नहीं है।	चारों ओर मकान बने हैं।	-
79	न्यू पंचवटी कॉलोनी दौलतपुर (खसरा संख्या 149)	नगर निगम गाजियाबाद	जलाशय के चारों ओर कोई भी पेड़ नहीं है।	मौके पर मकान बना हुआ है।	-

	नगर सिहानी खुर्द (खसरा संख्या 735)	नगर निगम गाजियाबाद	जलाशय के चारों ओर कोई भी पेड़ नहीं है।	चारों ओर मकान बने हुए हैं।	-
80	मोरटा गाँव तालाब (खसरा संख्या 749)	नगर निगम गाजियाबाद	जलाशय के चारों ओर पेड़ लगे हैं।	नये पेड़ लगाने का स्थान नहीं है।	-
81	मोरटा गाँव झोड़ (खसरा संख्या 999)	नगर निगम गाजियाबाद	जलाशय के चारों ओर पेड़ लगे हैं।	जलमग्न और चारों ओर मकान बने हैं।	-
82	राजनगर एक्सटेंशन सिगनेचर हाईट के पीछे (खसरा संख्या 974)	नगर निगम गाजियाबाद	कुछ पेड़ लगे हैं।	चारों ओर पक्का है।	-
83	मोरटा (खसरा संख्या 750)	नगर निगम गाजियाबाद	वृक्षारोपण है।	वृक्षारोपण के लिए और भूमि उपलब्ध नहीं है।	-
84	मोरटा (खसरा संख्या 748)	नगर निगम गाजियाबाद	वृक्षारोपण है।	वृक्षारोपण के लिए और भूमि उपलब्ध नहीं है।	-
85	मोरटा (खसरा संख्या 1079)	नगर निगम गाजियाबाद	वृक्षारोपण नहीं है।	मौके पर खेती हो रही है रास्ते में जलभराव है।	-
86	मोरटा (खसरा संख्या 1052)	नगर निगम गाजियाबाद	वृक्षारोपण नहीं है।	मौके पर घर बना हुआ है।	-
87	गुलघर-2 (खसरा संख्या 1154 / 1378)	नगर निगम गाजियाबाद	वृक्षारोपण है।	वृक्षारोपण के लिए और भूमि उपलब्ध नहीं चारों ओर घर बने हैं।	-
88	पक्का तालाब कल्लू पुरा (खसरा संख्या 796)	नगर निगम गाजियाबाद	वृक्षारोपण नहीं है।	तालाब सूखा पड़ा है 200 पेड़ लगे सकते हैं।	200 पौधे
89	सदरपुर रोड दुहाई (खसरा संख्या 124)	नगर निगम गाजियाबाद	वृक्षारोपण नहीं है।	तालाब सूखा पड़ा है 100 पेड़ लगे सकते हैं।	100 पौधे
90	सदरपुर रोड दुहाई (खसरा संख्या 129)	नगर निगम गाजियाबाद	वृक्षारोपण है।	तालाब सूखा पड़ा है और भूमि उपलब्ध नहीं है।	-
91	सदरपुर रोड दुहाई (खसरा संख्या 41)	नगर निगम गाजियाबाद	वृक्षारोपण नहीं है।	मौके पर जी0डी0ए0 की प्लॉटिंग हो रही है।	-
92	सदरपुर गाँव (खसरा संख्या 27 / 3)	नगर निगम गाजियाबाद	वृक्षारोपण नहीं है।	मौके प्लॉटिंग हो रही है।	-
93	भौपुरा (खसरा संख्या 635)	नगर निगम गाजियाबाद	वृक्षारोपण नहीं है।	मौके पर पाकिंग है तालाब नहीं है।	-
94	भौपुरा (खसरा संख्या 625)	नगर निगम गाजियाबाद	वृक्षारोपण नहीं है।	आर0सी0सी0 सड़क बनी है।	-
95	भौपुरा (खसरा संख्या 489)	नगर निगम गाजियाबाद	वृक्षारोपण नहीं है।	मौके पर तालाब नहीं है	-
96	भौपुरा (खसरा संख्या 531)	नगर निगम गाजियाबाद	वृक्षारोपण नहीं है।	मौके पर तालाब नहीं है	-
97	भौपुरा (खसरा संख्या 1403)	नगर निगम गाजियाबाद	वृक्षारोपण नहीं है।	मौके पर तालाब नहीं है	-
98	भौपुरा (खसरा संख्या 128)	नगर निगम गाजियाबाद	वृक्षारोपण नहीं है।	मौके पर तालाब नहीं है	-
99	भौपुरा (खसरा संख्या 128 / 186)	नगर निगम गाजियाबाद	वृक्षारोपण नहीं है।	मौके पर तालाब नहीं है	-

	भौपुरा (खसरा संख्या 638)	नगर निगम गाजियाबाद	वृक्षारोपण नहीं है।	मौके पर तालाब नहीं है	—
124	भौपुरा (खसरा संख्या 188)	नगर निगम गाजियाबाद	वृक्षारोपण नहीं है।	मौके पर तालाब नहीं है	—
125	भौपुरा (खसरा संख्या 1292)	नगर निगम गाजियाबाद	वृक्षारोपण नहीं है।	मौके पर तालाब नहीं है	—
126	भौपुरा (खसरा संख्या 166)	नगर निगम गाजियाबाद	वृक्षारोपण नहीं है।	मौके पर तालाब नहीं है	—
127	भौपुरा (खसरा संख्या 368 / 2)	नगर निगम गाजियाबाद	वृक्षारोपण नहीं है।	मौके पर तालाब नहीं है	—
128	भौपुरा (खसरा संख्या 526)	नगर निगम गाजियाबाद	वृक्षारोपण नहीं है।	मौके पर तालाब नहीं है	—
129	ग्राम अटौर (खसरा सं० 957)	ग्रामीण	नहीं है	खेती हो रही है (क्ष०-0.0380 है०)	—
130	ग्राम अटौर (खसरा सं० 1451)	ग्रामीण	नहीं है	खेती हो रही है (क्ष०-0.1140 है०)	—
131	ग्राम अटौर (खसरा सं० 1318)	ग्रामीण	नहीं है	हिण्डन नदी के पानी से जलमग्न है।	—
132	ग्राम अटौर (खसरा सं० 1315ग)	ग्रामीण	नहीं है	हिण्डन नदी के पानी से जलमग्न है।	—
133	ग्राम अटौर (खसरा सं० 1492)	ग्रामीण	नहीं है	हिण्डन नदी के पानी से जलमग्न है।	—
134	ग्राम अटौर (खसरा सं० 1388)	ग्रामीण	नहीं है	हिण्डन नदी के पानी से जलमग्न है।	—
135	ग्राम अटौर (खसरा सं० 1392)	ग्रामीण	नहीं है	हिण्डन नदी के पानी से जलमग्न है।	—
136	ग्राम अटौर (खसरा सं० 1459)	ग्रामीण	नहीं है	खेती हो रही है।	—
137	ग्राम अटौर (खसरा सं० 1444)	ग्रामीण	नहीं है	खेती हो रही है।	—
138	ग्राम अटौर (खसरा सं० 1457)	ग्रामीण	नहीं है	खेती हो रही है।	—
139	ग्राम अटौर (खसरा सं० 1440)	ग्रामीण	नहीं है	आवास बना है।	—
140	ग्राम अटौर (खसरा सं० 1452)	ग्रामीण	नहीं है	खेती हो रही है।	—
141	ग्राम अटौर (खसरा सं० 1446)	ग्रामीण	नहीं है	खेती हो रही है।	—
142	ग्राम अटौर (खसरा सं० 940)	ग्रामीण	नहीं है	खेती हो रही है।	—
143	ग्राम अटौर (खसरा सं० 1387)	ग्रामीण	नहीं है	खेती हो रही है।	—
144	ग्राम अटौर (खसरा सं० 1317)	ग्रामीण	नहीं है	खेती हो रही है।	—
145	ग्राम अटौर (खसरा सं० 909)	ग्रामीण	नहीं है	खेती हो रही है।	—
146	ग्राम अटौर (खसरा सं० 908)	ग्रामीण	नहीं है	खेती हो रही है।	—

	ग्राम अटौर (खसरा सं० 1450)	ग्रामीण	नहीं है	खेती हो रही है।	—
148	ग्राम अटौर (खसरा सं० 1435)	ग्रामीण	नहीं है	हिण्डन नदी के पानी से जलमग्न है।	—
149	ग्राम अटौर (खसरा सं० 1427)	ग्रामीण	नहीं है	हिण्डन नदी के पानी से जलमग्न है।	—
150	ग्राम अटौर (खसरा सं० 1456)	ग्रामीण	नहीं है	खेती हो रही है।	—
151	ग्राम अटौर (खसरा सं० 803)	ग्रामीण	नहीं है	हिण्डन नदी के पानी से जलमग्न है।	—
152	ग्राम अटौर (खसरा सं० 1430)	ग्रामीण	नहीं है	हिण्डन नदी के पानी से जलमग्न है।	—
153	ग्राम अटौर (खसरा सं० 983)	ग्रामीण	नहीं है	हिण्डन नदी के पानी से जलमग्न है।	—
154	ग्राम अटौर (खसरा सं० 1429)	ग्रामीण	नहीं है	हिण्डन नदी के पानी से जलमग्न है।	—
155	ग्राम अटौर (खसरा सं० 1438)	ग्रामीण	नहीं है	हिण्डन नदी के पानी से जलमग्न है।	—
156	ग्राम अटौर (खसरा सं० 1426)	ग्रामीण	नहीं है	हिण्डन नदी के पानी से जलमग्न है।	—
157	ग्राम अटौर (खसरा सं० 1467)	ग्रामीण	नहीं है	हिण्डन नदी के पानी से जलमग्न है।	—
158	ग्राम अटौर (खसरा सं० 1469)	ग्रामीण	नहीं है	हिण्डन नदी के पानी से जलमग्न है।	—
159	ग्राम अटौर (खसरा सं० 751)	ग्रामीण	नहीं है	हिण्डन नदी के पानी से जलमग्न है।	—
160	ग्राम अटौर (खसरा सं० 1443)	ग्रामीण	नहीं है	आवासीय कॉलोनी है।	—
161	ग्राम अटौर (खसरा सं० 1445)	ग्रामीण	नहीं है	आवासीय कॉलोनी है।	—
162	ग्राम अटौर (खसरा सं० 1317ग)	ग्रामीण	नहीं है	खेती हो रही है।	—
163	ग्राम अटौर (खसरा सं० 1391इ)	ग्रामीण	नहीं है।	जलमग्न भूमि	—
164	ग्राम अटौर (खसरा सं० 1490)	ग्रामीण	नहीं है।	जलमग्न भूमि	—
165	ग्राम अटौर (खसरा सं० 1468)	ग्रामीण	नहीं है।	जलमग्न भूमि	—
166	ग्राम अटौर (खसरा सं० 1432ख)	ग्रामीण	नहीं है।	जलमग्न भूमि	—
167	ग्राम अटौर (खसरा सं० 956)	ग्रामीण	चारों तरफ पेड़ है।	जलमग्न भूमि	—
168	ग्राम अटौर (खसरा सं० 1447)	ग्रामीण	चारों तरफ पेड़ है।	जलमग्न भूमि	—
169	ग्राम अटौर (खसरा सं० 1390 क)	ग्रामीण	पेड़ नहीं है।	जलमग्न भूमि	—
170	ग्राम अटौर (खसरा सं० 1460)	ग्रामीण	पेड़ नहीं है।	जलमग्न भूमि	—

	शरफुद्दीन जावली (खसरा संख्या 884)	नगरीय	नहीं है।	जलमग्न है, वृक्षारोपण हेतु भूमि उपलब्ध नहीं है (चारों तरफ आबादी है)	—
192	बहटा हाजीपुर (खसरा संख्या 857)	नगरीय	नहीं है।	जलमग्न है, वृक्षारोपण हेतु भूमि नहीं है	—
193	ग्राम अटौर (खसरा सं० 750)	ग्राम पंचायत	नहीं है	वृक्षारोपण हेतु भूमि उपलब्ध नहीं है जलमग्न है समुन्द्र	—
194	ग्राम अटौर (खसरा सं० 802)	ग्राम पंचायत	नहीं है	खेती हो रही है। खाली होने पर वृक्षारोपण हो सकता है। (0.260 है०)	—
195	ग्राम अटौर (खसरा सं० 699)	ग्राम पंचायत	नहीं है	वृक्षारोपण हेतु भूमि उपलब्ध नहीं है जलमग्न भूमि है।	—
196	ग्राम अटौर (खसरा सं० 769)	ग्राम पंचायत	नहीं है	वृक्षारोपण हेतु भूमि उपलब्ध नहीं है जलमग्न भूमि है।	—
197	ग्राम अटौर (खसरा सं० 770 क)	ग्राम पंचायत	नहीं है	वृक्षारोपण हेतु भूमि उपलब्ध नहीं है जलमग्न भूमि है।	—
198	ग्राम अटौर (खसरा सं० 963)	ग्राम पंचायत	नहीं है	हिण्डन नदी के पानी से जलमग्न है।	—
199	ग्राम अटौर (खसरा सं० 910 क)	ग्राम पंचायत	नहीं है	हिण्डन नदी के पानी से जलमग्न है।	—
200	ग्राम अटौर (खसरा सं० 943)	ग्राम पंचायत	नहीं है	हिण्डन नदी के पानी से जलमग्न है।	—
201	ग्राम अटौर (खसरा सं० 697)	ग्राम पंचायत	नहीं है	वृक्षारोपण हेतु भूमि उपलब्ध नहीं है जलमग्न है।	—
202	ग्राम अटौर (खसरा सं० 748)	ग्राम पंचायत	नहीं है	वृक्षारोपण हेतु भूमि उपलब्ध नहीं है जलमग्न है।	—
203	ग्राम अटौर (खसरा सं० 907)	ग्राम पंचायत	नहीं है	वृक्षारोपण हेतु भूमि उपलब्ध नहीं है हिण्डन नदी के पानी से जलमग्न है।	—
204	ग्राम अटौर (खसरा सं० 752)	ग्राम पंचायत	नहीं है	जलमग्न भूमि है वृक्षारोपण हेतु नहीं है।	—
205	ग्राम अटौर (खसरा सं० 803)	ग्राम पंचायत	नहीं है	वर्तमान में खेती हो रही है खाली होने पर वृक्षारोपण हो सकता है (0.0510 है०)	—
206	ग्राम अटौर (खसरा सं० 771)	ग्राम पंचायत	नहीं है	जलमग्न भूमि है वृक्षारोपण नहीं हो सकता है।	—
207	ग्राम अटौर (खसरा सं० 754 ख)	ग्राम पंचायत	नहीं है	जलमग्न भूमि है वृक्षारोपण नहीं हो सकता है।	—
208	ग्राम अटौर (खसरा सं० 830 ख)	ग्राम पंचायत	नहीं है	जलमग्न भूमि है वृक्षारोपण नहीं हो सकता है।	—
209	ग्राम अटौर (खसरा सं० 751)	ग्राम पंचायत	नहीं है	जलमग्न भूमि है वृक्षारोपण नहीं हो सकता है।	—
210	ग्राम अटौर (खसरा सं० 700)	ग्राम पंचायत	नहीं है	जलमग्न भूमि है वृक्षारोपण नहीं हो सकता है।	—
211	ग्राम अटौर (खसरा सं० 753)	ग्राम पंचायत	नहीं है	जलमग्न भूमि है वृक्षारोपण नहीं हो सकता है।	—
212	ग्राम अटौर (खसरा सं० 759 च)	ग्राम पंचायत	नहीं है	जलमग्न भूमि है वृक्षारोपण नहीं हो सकता है।	—
213	ग्राम अटौर (खसरा सं० 804)	ग्राम पंचायत	नहीं है	खेती हो रही है खाली होने पर वृक्षारोपण हो सकता है (0.0630 है०)	—

	बदरपुर (खसरा संख्या 1)	ग्राम सभा	वृक्षारोपण नहीं है।	भूमि उपलब्ध नहीं है, चारो ओर पक्के मकान, प्लॉट बने है।	-
215	मिलक बामला (खसरा संख्या 102)	नगर पालिका	वृक्षारोपण नहीं है।	आवास विकास परिषद की भूमि मन्दिर व मक्के मकान बने नहीं है।	-
216	मीरपुर हिन्दु (खसरा संख्या 963)	ग्राम पंचायत	वृक्षारोपण है।	भूमि उपलब्ध नहीं है वृक्षारोपण है।	-
217	मीरपुर हिन्दु (खसरा संख्या 968)	ग्राम पंचायत	वृक्षारोपण है।	भूमि उपलब्ध नहीं है सड़क व पक्के मकान बने है।	-
218	पचायरा (खसरा संख्या 15)	ग्राम सभा	वृक्षारोपण नहीं है।	भूमि उपलब्ध नहीं है यमुना के डूब क्षेत्र में है खेती हो रही है।	-
219	पचायरा (खसरा संख्या 16)	ग्राम सभा	वृक्षारोपण नहीं है।	भूमि उपलब्ध नहीं है यमुना के डूब क्षेत्र में है खेती हो रही है।	-
220	पचायरा (खसरा संख्या 70)	ग्राम सभा	वृक्षारोपण नहीं है।	भूमि उपलब्ध नहीं है यमुना के डूब क्षेत्र में है खेती हो रही है।	-
221	पचायरा (खसरा संख्या 71)	ग्राम सभा	वृक्षारोपण नहीं है।	भूमि उपलब्ध नहीं है यमुना के डूब क्षेत्र में है खेती हो रही है।	-
222	नानू (खसरा संख्या 18)	ग्राम सभा	वृक्षारोपण है।	भूमि उपलब्ध नहीं है व चारो ओर	-
223	अगरौला (खसरा संख्या 185)	नगर पालिका	वृक्षारोपण नहीं है।	भूमि उपलब्ध नहीं है यूपीसीड़ा के अधिकार में है।	-
224	अगरौला (खसरा संख्या 462)	नगर पालिका	वृक्षारोपण है।	भूमि उपलब्ध नहीं है, वृक्षारोपण है चारो ओर।	-
225	धारीपुर	ग्राम सभा	वृक्षारोपण है।	भूमि उपलब्ध नहीं है, जल निगम की पानी की टंकी का निर्माण कार्य चल रहा है।	-
226	धारीपुर	ग्राम सभा	वृक्षारोपण है।	भूमि उपलब्ध नहीं है, भूमि पर प्राचीन शिव मन्दिर बना हुआ है।	-
227	अहमदनगर नयाबोस	ग्राम सभा	वृक्षारोपण नहीं है।	भूमि पर खेती की जा रही है।	-
228	मुर्तजाबाद भूपखेड़ी	ग्राम सभा	वृक्षारोपण है।	वृक्षारोपण हेतु भूमि उपलब्ध नहीं है चारो ओर काफी वृक्ष लगे है।	-
229	अफजलनगर सीती	ग्राम सभा	वृक्षारोपण नहीं है।	भूमि पर खेती की जा रही है।	-
230	सादुल्लाबाद (खसरा संख्या 502)	नगर पालिका	वृक्षारोपण नहीं है।	भूमि उपलब्ध नहीं है चारो ओर पक्के मकान है।	-
231	लोनी च0 क्षेत्र (खसरा संख्या 1036)	नगर पालिका	वृक्षारोपण नहीं है।	भूमि उपलब्ध नहीं है चारो ओर पक्के मकान व सड़क बनी है।	-
232	लोनी च0 क्षेत्र (खसरा संख्या 1411)	नगर पालिका	वृक्षारोपण नहीं है।	भूमि उपलब्ध नहीं है एक ओर रोड़ है शमशान घाट है।	-
233	लोनी च0 क्षेत्र (खसरा संख्या 1579 / 18)	नगर पालिका	वृक्षारोपण नहीं है।	भूमि उपलब्ध नहीं है चारो ओर पक्के मकान है।	-
234	लोनी च0 क्षेत्र (खसरा संख्या 2041)	नगर पालिका	वृक्षारोपण नहीं है।	भूमि उपलब्ध नहीं है चारो ओर पक्के मकान है।	-

	लोनी चो क्षेत्र (खसरा संख्या 2324)	नगर पालिका	वृक्षारोपण नहीं है।	भूमि उपलब्ध नहीं है चारो ओर पक्के मकान व लोनी थाना है।	-
236	लोनी चो क्षेत्र (खसरा संख्या 3473)	नगर पालिका	वृक्षारोपण नहीं है।	भूमि उपलब्ध नहीं है चारो ओर पक्के मकान है।	-
237	कोतवालपुर (खसरा संख्या 131)	ग्राम पंचायत	वृक्षारोपण है।	भूमि उपलब्ध नहीं है चारो ओर वृक्षारोपण है।	-
238	फतियाबाद निठौरा (खसरा संख्या 199 ख)	ग्राम पंचायत	वृक्षारोपण है।	भूमि उपलब्ध नहीं है काफी वृक्ष लगे है।	-
239	लोनी चो क्षेत्र (खसरा संख्या 177)	नगर पालिका	वृक्षारोपण है।	भूमि उपलब्ध नहीं है चारो ओर मन्दिर व सड़क खेत से घिरा है।	-
240	लोनी चो क्षेत्र (खसरा संख्या 270 ग)	नगर पालिका	वृक्षारोपण नहीं है।	भूमि उपलब्ध नहीं है खेती हो रही है।	-
241	हकीकतपुर खुदाबास (खसरा संख्या 117)	नगर पालिका	वृक्षारोपण है।	भूमि उपलब्ध नहीं है वृक्षारोपण हो है।	-
242	बादशाहपुर सिरौली (खसरा संख्या)	ग्राम सभा	वृक्षारोपण है।	भूमि उपलब्ध नहीं है, काफी वृक्षारोपण में एक ओर नाला पक्की मेन सड़क व ओर पक्के मकान बने है।	-
243	पानीसादकपुर (खसरा संख्या 606)	नगर पालिका	वृक्षारोपण नहीं है।	भूमि उपलब्ध नहीं है चारो ओर पक्के मकान बने है।	-
244	पानीसादकपुर (खसरा संख्या 666)	नगर पालिका	वृक्षारोपण नहीं है।	भूमि उपलब्ध नहीं है चारो ओर पक्के मकान बने है।	-
245	बन्धला (खसरा संख्या 110 घ)	नगर पालिका	वृक्षारोपण है।	भूमि उपलब्ध नहीं है वृक्षारोपण किया गया है।	-
246	बन्धला (खसरा संख्या 196 ख)	नगर पालिका	वृक्षारोपण है।	भूमि उपलब्ध नहीं है रेलवे लाईन व पलाई ओवर बने है दो साईड, वृक्ष लगे है।	-
247	निस्तौली (खसरा संख्या 955)	नगर पालिका	-	रक्षा विभाग हिण्डन हवाई अड्डे के अन्दर होने के कारण स्पष्ट नहीं है।	-
248	निस्तौली (खसरा संख्या 1001)	नगर पालिका	वृक्षारोपण है।	पक्का छट घाट बना है भूमि उपलब्ध नहीं है पेड़ लगे है।	-
249	औरंगाबाद रिस्तल (खसरा संख्या 32 म)	ग्राम सभा	वृक्षारोपण है।	भूमि उपलब्ध नहीं है पक्के मकान बने है।	-
250	औरंगाबाद रिस्तल (खसरा संख्या 82)	ग्राम सभा	वृक्षारोपण नहीं है।	भूमि उपलब्ध नहीं है भूमिया मन्दिर व पक्के निर्माण से घिरा है।	-
251	औरंगाबाद रिस्तल (खसरा संख्या 84)	ग्राम सभा	वृक्षारोपण है।	भूमि उपलब्ध नहीं है चारो ओर पक्के मकान बने है।	-
252	औरंगाबाद रिस्तल (खसरा संख्या 504)	ग्राम सभा	वृक्षारोपण है।	भूमि उपलब्ध नहीं है चारो ओर पेड़ लगे है।	-
253	औरंगाबाद रिस्तल (खसरा	ग्राम सभा	वृक्षारोपण है।	भूमि उपलब्ध नहीं है चारो ओर पेड़ लगे है।	-

संख्या 612 ख)					
254	औरगाबाद रिस्ताल (खसरा संख्या 856)	ग्राम सभा	वृक्षारोपण है।	भूमि उपलब्ध नहीं है चारो ओर पेड़ लगे है।	-
255	मेवला भट्टी (खसरा संख्या 394)	ग्राम पंचायत	वृक्षारोपण नहीं है।	भूमि उपलब्ध नहीं है कुछ वृक्ष हैं भट्टे से अतिक्रमित है।	-
256	मेवला भट्टी (खसरा संख्या 400)	ग्राम पंचायत	वृक्षारोपण नहीं है।	भूमि उपलब्ध नहीं है खेती की जा रही है।	-
257	नुसरताबाद खडखडी (खसरा संख्या 302)	ग्राम सभा	वृक्ष है।	कुछ पेड़ लगे है भूमि उपलब्ध नहीं है।	-
258	नुसरताबाद खडखडी (खसरा संख्या 464)	ग्राम सभा	वृक्षारोपण है।	भूमि उपलब्ध नहीं है, सड़क व पक्का निर्माण से घिरा है।	-
259	नुसरताबाद खडखडी (खसरा संख्या 495)	ग्राम सभा	वृक्षारोपण है।	भूमि उपलब्ध नहीं है चारो ओर वृक्षारोपण है।	-
260	बदरपुर (खसरा संख्या 1)	ग्राम सभा	वृक्षारोपण नहीं है।	भूमि उपलब्ध नहीं है, चारो ओर पक्के मकान प्लॉट बने है।	-

अतः महोदय रिपोर्ट सूचनार्थ एवं आवश्यक कार्यवाही हेतु सेवा मे सादर प्रेषित।

जांच के रिपोर्ट की गयी

(श्याम विहारी)
व-5

Ankesh
(अंकुश)
व-5

जांच के रिपोर्ट की गयी
H. S. - 1
(स. प्रसाद)
व-5

Sanjeev Kumar
सन्दीप कुमार
व-5

भवदीय
क्षेत्रीय वनाधिकारी
आजियाबाद

• हिमान्यु त्यागी से सम्बन्धित मा0 एन0जी0टी0 के अन्तर्गत तालाबों की सूचना

क्र० सं०	जलाशय का नाम	भूमि का स्वामित्व	जलाशय के चारों ओर वृक्षारोपण है या नहीं	अभ्युक्ति
1	2	3	4	5
1	त्यौडी 13 बिस्वा (खसरा सं०-207क)	ग्राम पंचायत	नहीं है	वृक्षारोपण हेतु भूमि उपलब्ध नहीं है चारों ओर घर बने हुये है।
2	त्यौडी 13 बिस्वा (खसरा सं०-1037)	ग्राम पंचायत	नहीं है	
3	त्यौडी 13 बिस्वा (खसरा सं०-996)	ग्राम पंचायत	नहीं है	
4	त्यौडी 13 बिस्वा (खसरा सं०-1294मि०)	ग्राम पंचायत	नहीं है	
5	नगर पंचायत निवाडी (खसरा सं०-1583क)	नगर पंचायत	नहीं है	वृक्षारोपण हेतु भूमि उपलब्ध नहीं है
6	नगर पंचायत निवाडी (खसरा सं०-790)	नगर पंचायत	नहीं है	वृक्षारोपण हेतु भूमि उपलब्ध नहीं है
7	काकडा (खसरा सं०-321)	ग्राम पंचायत	नहीं है	तालाब के किनारे पर पंक्ति में 60 पौधे लगाये जा सकते है।
8	काकडा (खसरा सं०-343)	ग्राम पंचायत	नहीं है	
9	काकडा (खसरा सं०-344)	ग्राम पंचायत	नहीं है	
10	काकडा (खसरा सं०-466)	ग्राम पंचायत	नहीं है	
11	काकडा (खसरा सं०-492)	ग्राम पंचायत	नहीं है	
12	उखरालसी (खसरा सं०-270)	नगर पालिका	नहीं है	वृक्षारोपण हेतु भूमि उपलब्ध है
13	उखरालसी (खसरा सं०-285)	नगर पालिका	नहीं है	वृक्षारोपण हेतु भूमि उपलब्ध है
14	ग्राम सौन्दा (खसरा सं०-403)	ग्राम पंचायत	नहीं है	वृक्षारोपण हेतु भूमि उपलब्ध नहीं है
15	ग्राम सौन्दा (खसरा सं०-529मि०)	ग्राम पंचायत	नहीं है	वृक्षारोपण हेतु भूमि उपलब्ध नहीं है
16	ग्राम सौन्दा (खसरा सं०-530)	ग्राम पंचायत	नहीं है	वृक्षारोपण हेतु भूमि उपलब्ध नहीं है
17	ग्राम सौन्दा (खसरा सं०-573)	ग्राम पंचायत	नहीं है	वृक्षारोपण हेतु भूमि उपलब्ध नहीं है
18	ग्राम सौन्दा (खसरा सं०-574मि०)	ग्राम पंचायत	नहीं है	वृक्षारोपण हेतु भूमि उपलब्ध नहीं है
19	ग्राम सौन्दा (खसरा सं०-577)	ग्राम पंचायत	नहीं है	वृक्षारोपण हेतु भूमि उपलब्ध नहीं है
20	ग्राम सौन्दा (खसरा सं०-578)	ग्राम पंचायत	नहीं है	वृक्षारोपण हेतु भूमि उपलब्ध नहीं है
21	ग्राम सौन्दा (खसरा सं०-580)	ग्राम पंचायत	नहीं है	वृक्षारोपण हेतु भूमि उपलब्ध नहीं है
22	ग्राम डबाना (खसरा सं०-129)	ग्राम पंचायत	नहीं है	वृक्षारोपण हेतु भूमि उपलब्ध नहीं है
23	बडका आरिफपुर (खसरा सं०-603मि०)	ग्राम पंचायत	नहीं है	तालाब के किनारे पर पंक्ति में 50 पौधे लगाये जा सकते है।
24	बडका आरिफपुर (खसरा सं०-606मि०)	ग्राम पंचायत	नहीं है	तालाब के किनारे पर पंक्ति में 70 पौधे लगाये जा सकते है।
25	गौ०पुर कदीम (खसरा सं०-26मि०)	ग्राम पंचायत	नहीं है	तालाब के किनारे पर पंक्ति में 60 पौधे लगाये जा सकते है।
26	गौ०पुर कदीम (खसरा सं०-111)	ग्राम पंचायत	नहीं है	वृक्षारोपण हेतु भूमि उपलब्ध नहीं है
27	गौ०पुर कदीम (खसरा सं०-115)	ग्राम पंचायत	नहीं है	
28	गौ०पुर कदीम (खसरा सं०-130क)	ग्राम पंचायत	नहीं है	
29	गौ०पुर कदीम (खसरा सं०-131)	ग्राम पंचायत	नहीं है	
30	मोहिउददीनपुर हिसाली (खसरा सं०-292)	ग्राम पंचायत	नहीं है	वृक्षारोपण हेतु भूमि उपलब्ध नहीं है
31	मोहिउददीनपुर हिसाली (खसरा सं०-293)	ग्राम पंचायत	नहीं है	वृक्षारोपण हेतु भूमि उपलब्ध नहीं है
32	अमराला (खसरा सं०-257क)	ग्राम पंचायत	नहीं है	वृक्षारोपण हेतु भूमि उपलब्ध नहीं है
33	भटजन (खसरा सं०-281)	ग्राम पंचायत	नहीं है	वृक्षारोपण हेतु भूमि उपलब्ध नहीं है
34	भटजन (खसरा सं०-170)	ग्राम पंचायत	पूर्व में वृक्षारोपण ड्रीगार्ड में है	वृक्षारोपण हेतु भूमि उपलब्ध नहीं है
35	मौहम्मदपुर धेदा (खसरा सं०-248)	ग्राम पंचायत	नहीं है	वृक्षारोपण हेतु भूमि उपलब्ध नहीं है
36	अमराला (खसरा सं०-257ख)	ग्राम पंचायत	नहीं है	वृक्षारोपण हेतु भूमि उपलब्ध नहीं है
37	अमराला (खसरा सं०-349ग)	ग्राम पंचायत	नहीं है	वृक्षारोपण हेतु भूमि उपलब्ध नहीं है
38	अमराला (खसरा सं०-353क)	ग्राम पंचायत	नहीं है	किनारे पर पंक्ति में 60 पौधे लगाये जा सकते है।
39	भटजन (खसरा सं०-594)	ग्राम पंचायत	नहीं है	वृक्षारोपण हेतु भूमि उपलब्ध नहीं है

440	सकुरपुर (खसरा सं०-462)	ग्राम पंचायत	नहीं है	वृक्षारोपण हेतु भूमि उपलब्ध नहीं है
441	बिसोखर (खसरा सं०-606)	नगर पालिका मोदीनगर	नहीं है	वृक्षारोपण हेतु भूमि उपलब्ध नहीं है
442	बिसोखर (खसरा सं०-751)	नगर पालिका मोदीनगर	नहीं है	वृक्षारोपण हेतु भूमि उपलब्ध नहीं है
443	बिसोखर (खसरा सं०-605)	नगर पालिका मोदीनगर	नहीं है	वृक्षारोपण हेतु भूमि उपलब्ध नहीं है
444	सीकरी कलां (खसरा सं०-470)	नगर पालिका मोदीनगर	नहीं है	वृक्षारोपण हेतु भूमि उपलब्ध नहीं है
445	सीकरी कलां (खसरा सं०-532)	नगर पालिका मोदीनगर	नहीं है	वृक्षारोपण हेतु भूमि उपलब्ध नहीं है
446	बखरवा (खसरा सं०-513)	ग्राम पंचायत	नहीं है	वृक्षारोपण हेतु भूमि उपलब्ध नहीं है
447	बखरवा (खसरा सं०-15)	ग्राम पंचायत	नहीं है	वृक्षारोपण हेतु भूमि उपलब्ध नहीं है
448	बखरवा (खसरा सं०-392)	ग्राम पंचायत	नहीं है	वृक्षारोपण हेतु भूमि उपलब्ध नहीं है
449	बखरवा (खसरा सं०-307)	ग्राम पंचायत	नहीं है	वृक्षारोपण हेतु भूमि उपलब्ध नहीं है

स्थलों की संख्या - 47

पौधों की संख्या - 2520 पौधे



(अमित सिंह)
क्षेत्रीय वन अधिकारी
मोदीनगर।